






PLAN DE DESARROLLO MUNICIPAL

TEOCALTICHE JALISCO



2025





H. AYUNTAMIENTO

2024 - 2027

LIC. SILVIA MARGARITA VILLALOBOS DELGADO
PRESIDENTA MUNICIPAL

MTRA. MARÍA MORA GARCÍA
SÍNDICA MUNICIPAL

(Derechos humanos, Gobernación Seguridad
pública, tránsito y vialidad)

MTRA. MARÍA MAGDALENA ESCOBEDO PONCE
REGIDORA

(Educación Pública y Acción Cívica)

LIC. NOE LOZANO HUERTA
REGIDOR

(Panteones)

LIC. DANIEL LÓPEZ LÓPEZ
REGIDOR

(Espectáculo Públicos)

LIC. ERIKA ALEJANDRA YAÑEZ VIDAURRI
REGIDORA

(Desarrollo Humano y Familia)

LIC. LIZETH MEDINA HERNÁNDEZ
REGIDORA

(Igualdad Sustantiva)

DR. OSCAR VITAL HERNÁNDEZ
REGIDOR

(Salubridad, Protección civil)

L.C.P. JOSÉ ANTONIO CAJERO MORAN
REGIDOR

(Hacienda y Gasto publico)

LIC. ANA TERESA SÁNCHEZ MUÑOZ
REGIDORA

(Estacionamientos)

ENF. GRAL. JUAN ANTONIO GARCÍA LÓPEZ
REGIDOR

(Rastro)



INDICE



01

1. ÍNDICE	PÁGINA:
1.1. Índice general.....	03

02

2. INTRODUCCIÓN	07
2.1. Mensaje de la presidenta.....	07

03

3. ANTECEDENTES.	09
3.1. Marco normativo.....	09
3.2. Justificación.....	11
3.3. Descripción metodológica para la elaboración o actualización del plan o instrumento de planeación.....	11
3.4. Tiempos y capital humano en la elaboración del Plan de Desarrollo Municipal.....	14

04

4. CONTEXTO MUNICIPAL.	17
4.1. Localización geográfica.....	18
4.2. Contexto histórico.....	22
4.3. Aspectos espaciales del municipio.....	32
4.4. Composición Sociodemográfica.....	35

05

5. DIAGNÓSTICO.	38
5.1. Evaluación del cumplimiento del PMDG de la Administración anterior.....	38
5.2. Diagnóstico integral del municipio de Teocaltiche.....	41
5.2.1. Infraestructura Y Servicios.....	43

5.2.1.1.	Red carretera e infraestructura municipal.....	43
5.2.1.2.	Tecnologías de la información y otros.....	43
5.2.1.3.	Transportes.....	44
5.2.1.4.	Abastecimiento de agua potable y saneamiento.....	44
5.2.1.5.	Tratamiento de residuos sólidos.....	44
5.2.2.	Demografía y vivienda.....	46
5.2.2.1.	Pobreza multidimensional y marginación.....	46
5.2.2.2.	Intensidad migratoria.....	46
5.2.2.3.	Vivienda.....	47
5.2.3.	Medio ambiente y ecología.....	49
5.2.3.1.	Erosión de suelos.....	49
5.2.3.2.	Sequía.....	49
5.2.3.3.	Contaminación hídrica y atmosférica.....	49
5.2.3.4.	Residuos peligrosos.....	50
5.2.4.	Situación sociocultural.....	52
5.2.4.1.	Salud.....	52
5.2.4.2.	Educación.....	52
5.2.4.3.	Cultura.....	53
5.2.4.4.	Deportes.....	53
5.2.5.	Situación económica.....	56
5.2.5.1.	Valor agregado censal bruto.....	56
5.2.5.2.	Empleo.....	56
5.2.5.3.	Industria y comercio.....	57
5.2.5.4.	Agricultura Y ganadería.....	57
5.2.5.5.	Turismo.....	58
5.2.6.	Situación Institucional.....	59
5.2.6.1.	Estructura administrativa.....	59
5.2.6.2.	Ingresos y egresos.....	59
5.2.6.3.	Gobernabilidad democrática.....	59
5.2.6.4.	Seguridad pública.....	60
5.2.6.5.	Transparencia.....	60
5.2.6.6.	Índice de desarrollo municipal.....	60
5.3.	Problemática Municipal por Eje de desarrollo.....	62
5.3.1.	Eje 1: Orden y armonía.....	63
5.3.2.	Eje 2: Progreso y evolución.....	73
5.3.3.	Eje 3: Planeación y mejoras.....	83
5.3.4.	Eje 4: El Gobierno que todos queremos.....	93
5.4.	Potencialidades del municipio.....	103
5.5.	Prioridades en infraestructura para el desarrollo.....	106
5.5.1.	Obras Solicitadas.....	109
5.5.2.	Obras en proceso.....	114
5.5.3.	Obras contratadas.....	116
5.5.4.	Solicitudes COPPLADEMUN.....	118

6. APARTADO ESTRATÉGICO 120

6.1.	Misión, Visión y valores.....	120
6.2.	Objetivos estratégicos del PDM.....	122
6.3.	Alineación con otros instrumentos de planeación.....	124

7. SEGUIMIENTO Y EVALUACIÓN.

128

7.1. Indicadores y metas.....	130
7.2. Cartera de proyectos.....	135
7.3. Programas de gobierno.....	140





MENSAJE DE PRESIDENTA MUNICIPAL



El municipio reconoce que, durante años, la administración pública se desvió de su propósito y comenzó a operar más como una empresa que como un gobierno al servicio de la ciudadanía, lo que generó ineficiencia y abandono.

El Plan Municipal de Desarrollo y Gobernanza busca corregir este rumbo mediante una gestión más eficaz, funcional y técnica, promoviendo la mejora continua y la paz social entendida como bienestar y oportunidades.

Teocaltiche enfrenta grandes retos: fortalecer la participación ciudadana basada en la corresponsabilidad —como el cumplimiento de obligaciones y la vigilancia social— y reactivar la economía local para evitar la migración por falta de empleo. El plan prioriza garantizar servicios básicos continuos y dignos como base del desarrollo sostenible.

La administración asume este compromiso con determinación y trabajo constante, bajo el principio de que “quien no vive para servir, no sirve para vivir”. El plan representa una responsabilidad compartida con la ciudadanía y un compromiso con el futuro del municipio.





3.1 MARCO NORMATIVO

Plan Municipal de Desarrollo y Gobernanza (**PMDyG**) es definido por la **Ley de Planeación Participativa para el Estado de Jalisco y sus Municipios (LPPJM)**, artículo 3 fracción I inciso n), el cual precisa el “instrumento de planeación que contiene objetivos, metas, estrategias e indicadores, diseñado para promover el desarrollo integral del municipio, el cual deberá encontrarse armonizado a los objetivos y metas del Plan Estatal de Desarrollo y Gobernanza”. Plan Municipal de Desarrollo y Gobernanza de Teocaltiche, Jalisco, se encuentra motivado y fundamentado por diversos cuerpos legales, del ámbito **Federal y Estatal**.

Claro está que el primero de ellos, a nivel federal, se encuentra en la **Constitución Política de los Estados Unidos Mexicanos (CPEUM)** en su específico del artículo 115 y 134, los cuales podemos resumir que:

a) el artículo 115 establece el poder para que los municipios cuenten con una organización política y administrativa, concediendo la autonomía para manejar la Hacienda, elegir a nuestros directivos o autoridad y que el municipio brinde los servicios públicos bajo los principios constitucionales. Es de suma importancia que conozcas que en este artículo contempla los servicios del agua potable, drenaje, alcantarillado, tratamiento y disposición de sus aguas residuales; alumbrado público; limpieza, recolección, traslado, tratamiento y disposición final de residuos; Mercados y centrales de abasto; panteones; calles, parques y jardines y su equipamiento; entre otros servicios públicos.

b) el artículo 134 establece que todos los recursos públicos deben administrarse con eficiencia, eficacia, economía, transparencia y honradez para satisfacer los objetivos a los que estén destinado.

A nivel Estatal, la **Constitución Política del Estado de Jalisco (CPEJ)** señala en su artículo 15 que los municipios deben proveer aquellas condiciones aptas para el ejercicio pleno de los derechos de la sociedad, cubriendo los ejes de la participación en la vida social, económica, política y cultural del Estado. El artículo 79, que el ayuntamiento constitucional se encarga de los servicios públicos mencionados en nuestra descripción del artículo 115 de la CPEUM. Por último, el artículo 80 sobre la facultad de realizar planes de desarrollo urbano, reversas territoriales y ecológicas, vigilar la autorización sobre el uso del suelo, otorgar licencias de construcción, organizar la planeación del desarrollo municipal, entre otros.

Por otra parte, la LPPJM define los planes y programas como de los instrumentos de planeación participativa, es importante hacer mención del artículo 56 de este ordenamiento el cual señala que los Ayuntamientos deben de observar el PMDyG para poder realizar la Ley de Ingresos y de Presupuesto

de Egresos, asegurar el desarrollo de grupos vulnerables, pueblos y comunidades indígenas en respeto a la equidad de género, identificando las necesidades prioritarias en el primer año de la administración municipal, y esté acompañada de una cartera de proyectos de inversión.

Bueno, a raíz de ello surge la duda ¿Cómo se monitorea y evalúa el PDMYG? Mediante la Estrategia Estatal de Monitoreo y Evaluación, fundamentándose las metodologías, mecanismos y herramientas contempladas en el artículo 83, 84, 86, 88, 89 y 90 de la LPPJM.

Este PMDyG se fundamenta en el marco jurídico vigente en el Estado de Jalisco, elaborado bajo los principios de participación ciudadana, transparencia y organización. Nos comprometemos como el H. Ayuntamiento de Teocaltiche, Jalisco, conducirnos de forma responsable y con metas definidas, con el único fin de construir un municipio más equitativo que ofrezca servicios de calidad siempre en apego a nuestros ordenamientos legislativos.

Biografía consultada:

Constitución Política de los Estados Unidos Mexicanos (CPEUM). *Ley Vigente; Consultada el día 13-06-2025. Expedida por el C. VENUSTIANO CARRANZA, Primer Jefe del Ejército Constitucionalista, Encargado del Poder Ejecutivo de los Estados Unidos Mexicanos, publicada el día 05-02-1917. Última reforma: 15-04-2025. Disponible en: <https://www.diputados.gob.mx/LeyesBiblio/pdf/CPEUM.pdf>.*

Constitución Política del Estado de Jalisco (CPEJ). *Ley Vigente; Consultada el día 13-06-2025. Expedida por el C. MANUEL M. DIEGUEZ, Gobernador Constitucional del Estado Libre y Soberano de Jalisco, publicada el día 06-04-1917. Última reforma: 12-10-2024. Disponible en: https://congresoweb.congresoal.gob.mx/BibliotecaVirtual/legislacion/Constituci%C3%B3n/Documentos_PDF-Co nstituci%C3%B3n/Constituci%C3%B3n%20Pol%C3%ADtica%20del%20Estado%20de%20Jalisco-141024.pdf.*

Ley de Planeación Participativa para el Estado de Jalisco y sus Municipios (LPPJM). *Ley Vigente; Consultada el día 13-06-2025. Expedida por el C. ENRIQUE ALFARO RAMÍREZ, Gobernador Constitucional del Estado Libre y Soberano de Jalisco, publicada el día 20-12-2018. Última reforma: 29-08-2020. Disponible en: https://congresoweb.congresoal.gob.mx/BibliotecaVirtual/legislacion/Constituci%C3%B3n/Documentos_PDF-Co nstituci%C3%B3n/Constituci%C3%B3n%20Pol%C3%ADtica%20del%20Estado%20de%20Jalisco-141024.pdf.*

3.2 JUSTIFICACIÓN

El Plan de Desarrollo Municipal (PDM) de Teocaltiche, Jalisco, constituye el principal instrumento de planeación y gestión pública del gobierno municipal. Su elaboración responde a la necesidad de construir un gobierno eficiente, transparente y cercano a la gente, que oriente sus acciones con base en una visión clara de futuro, prioridades ciudadanas y objetivos estratégicos bien definidos.

Este documento es esencial para establecer una ruta ordenada y participativa que permita atender los retos más importantes del municipio: mejorar la seguridad y la tranquilidad social, impulsar el desarrollo económico y el bienestar comunitario, modernizar la infraestructura urbana y rural, fortalecer los servicios públicos, proteger el medio ambiente y consolidar una administración pública eficaz, con finanzas sanas y procesos confiables.

La elaboración del PDM parte de un compromiso con la gobernanza democrática, la rendición de cuentas y la inclusión de todas las voces: desde la cabecera municipal hasta las delegaciones y comunidades rurales. Su contenido refleja un diagnóstico realista, una visión compartida y una agenda de trabajo que busca transformar a Teocaltiche en un municipio más próspero, seguro, ordenado y digno para todas y todos.

Además de cumplir con el marco legal establecido en la Ley de Planeación del Estado de Jalisco y otras normativas aplicables, el PDM es una herramienta de gestión que permitirá medir avances, orientar el presupuesto, coordinar acciones con otros niveles de gobierno y evaluar el impacto de las políticas públicas locales.

En resumen, el Plan de Desarrollo Municipal es una guía viva y flexible, construida con responsabilidad y visión, que refleja el compromiso del Ayuntamiento de Teocaltiche con el progreso sostenible, la equidad social y el fortalecimiento institucional.

3.3. DESCRIPCIÓN METODOLÓGICA PARA LA ELABORACIÓN O ACTUALIZACIÓN DEL PLAN O INSTRUMENTO DE PLANEACIÓN.

La elaboración del Plan de Desarrollo Municipal de Teocaltiche, Jalisco, se llevó a cabo bajo una **metodología participativa**, integral, transversal y alineada a los marcos normativos y estratégicos de planeación nacional, estatal y regional. Así mismo, se utilizó la **metodología del marco lógico**, lo que permitió fortalecer la planeación basada en evidencia, facilitar la evaluación futura de resultados, y alinear cada eje con metas claras, alcanzables y medibles.

El proceso metodológico se diseñó con base en principios de gobernanza democrática, planeación estratégica y territorial, orientada a resultados y al cumplimiento de los Objetivos de Desarrollo Sostenible (ODS) establecidos por la Agenda 2030.

1. Fundamento normativo

Este instrumento se formuló conforme a lo establecido por:

- La Ley de Planeación del Estado de Jalisco y sus Municipios.
- La Ley de Gobierno y la Administración Pública Municipal.
- La Agenda 2030 para el Desarrollo Sostenible.
- Los lineamientos del Instituto de Planeación y Gobernanza del Estado de Jalisco (IPLANJAL).
- El marco del Sistema Nacional de Planeación Democrática.

2. Fases metodológicas

a) Diagnóstico municipal

Se realizó un análisis cualitativo y cuantitativo a través de:

- Revisión documental de fuentes oficiales: INEGI, CONEVAL, CEDHJ, SEMADET, SIPINNA, entre otros.
- Estadísticas actualizadas por tema: demografía, economía, servicios, seguridad, salud, educación, cultura, medio ambiente y administración pública.
- Revisión de instrumentos previos: planes de desarrollo anteriores, reglamentos, programas municipales.
- Identificación de problemáticas estructurales y coyunturales del municipio.

b) Consulta ciudadana

Se emplearon mecanismos participativos como:

- Encuestas ciudadanas y reuniones vecinales.
- Mesas de trabajo por ejes temáticos.
- Entrevistas con actores clave: delegados, regidores, servidores públicos, docentes, líderes comunitarios.
- Buzones de propuestas ciudadanas.

c) Estructuración estratégica

El plan se organizó en torno a cuatro ejes:

1. Orden y Armonía (seguridad y paz social).
2. Progreso y Evolución (desarrollo social y económico).
3. Planeación y Mejoras (infraestructura y servicios).
4. El Gobierno que Todos Queremos (eficiencia y gobernanza).

Cada eje incluye:

- Diagnóstico situacional.
- Objetivo general.
- Objetivos específicos.
- Líneas estratégicas.
- Acciones prioritarias.
- Matriz de objetivos vs. programas y proyectos.
- **Aplicación de la metodología del marco lógico** para identificar problemas centrales, sus causas y efectos, transformarlos en objetivos, y estructurar una matriz con indicadores, supuestos, riesgos y recomendaciones por eje estratégico.

d) Alineación institucional

Se verificó la coherencia y articulación del Plan con los siguientes instrumentos:

- **Plan Nacional de Desarrollo 2025–2030.**
- **Plan Estatal de Gobernanza y Desarrollo de Jalisco 2024–2030.**
- **Agenda Regional Altos Norte.**
- **Agenda 2030 de la ONU.**
- **Estrategias sectoriales como la Estrategia Digital Nacional y programas de sostenibilidad.**

e) Redacción, validación y publicación

Una vez estructurado el contenido:

- Se integraron tablas, gráficas y mapas para una mejor comprensión.
- Se realizó una validación interna con el Cabildo Municipal y áreas administrativas.
- El documento fue preparado para su publicación digital y en físico, cumpliendo criterios de transparencia y acceso ciudadano.

3. Enfoques transversales aplicados

Durante toda la elaboración del Plan se aplicaron los siguientes enfoques:

- Derechos Humanos y Equidad de Género.
- Sostenibilidad Ambiental y Cambio Climático.
- Innovación tecnológica y transformación digital.
- Territorialidad y desarrollo rural.
- Inclusión social y participación ciudadana.

4. Resultados esperados

El presente Plan de Desarrollo Municipal permite:

- Tener una hoja de ruta clara para la administración 2024–2027.
- Mejorar la eficiencia en la asignación de recursos públicos.
- Alinear las prioridades municipales a políticas públicas de orden superior.
- Promover un gobierno participativo, transparente y con enfoque en resultados.

3.4 TIEMPOS Y CAPITAL HUMANO EN LA ELABORACIÓN DEL PLAN DE DESARROLLO MUNICIPAL.

La elaboración del **Plan de Desarrollo Municipal de Teocaltiche 2024–2027** fue un ejercicio técnico, participativo y estratégico que implicó un trabajo articulado entre distintas áreas del gobierno municipal, actores sociales, ciudadanos y especialistas. El proceso respondió a principios de gobernanza democrática, planeación orientada a resultados y alineación con los marcos institucionales nacional, estatal y regional.

Tiempo Estimado de Elaboración

El proceso completo del PDM se desarrolló en un plazo promedio de **14 semanas**, considerando las siguientes fases:

Fase de trabajo	Duración estimada
Instalación del COPPLADEMUN y convocatoria institucional	1 semana
Diagnóstico municipal (cualitativo y cuantitativo)	3 a 4 semanas
Consulta ciudadana y mesas temáticas con la población	2 a 3 semanas
Definición de ejes, objetivos, estrategias y líneas de acción	3 semanas
Elaboración de fichas técnicas, indicadores y matriz de seguimiento	2 semanas
Alineación institucional con planes estatales y nacionales	1 a 2 semanas
Validación técnica y aprobación del Cabildo	1 semana

Capital Humano Involucrado

El proceso de elaboración del PDM convocó a un conjunto amplio y multidisciplinario de actores:

a) Equipo técnico municipal.

Encargado de coordinar el diagnóstico, la redacción del documento, los indicadores y la alineación normativa.

Perfil / Área involucrada	N° estimado de personas
Coordinación General de Planeación	1
Dirección de Obras Públicas	2
Tesorería y Hacienda Municipal	2
Oficialía Mayor y Administración Pública	1
Desarrollo Social, Educación, Salud y Cultura	2
Comunicación Social y Atención Ciudadana	1
Jurídico y Secretaría General	1

Total del equipo técnico-operativo: 10 personas

b) Participación ciudadana y comunitaria.

Durante el proceso se realizaron:

- Encuestas en línea y presenciales.
- Reuniones vecinales.
- Foros delegacionales.
- Mesas de trabajo por eje temático.

Ciudadanos participantes directos: más de 300 personas, entre ciudadanos, Delegados, líderes sociales y representantes vecinales: más de 40 actores clave.

c) Apoyo externo (consultoría y facilitación técnica).

- Asistencia metodológica en la elaboración del marco lógico y fichas técnicas
- Apoyo en la organización de la información estratégica y normativa.

Equipo externo de apoyo: 2 especialistas

El Plan de Desarrollo Municipal es el resultado de un trabajo colectivo que involucró tanto al gobierno como a la ciudadanía. El diseño de sus contenidos, estrategias e indicadores refleja el compromiso de construir un Teocaltiche más seguro, participativo, ordenado, próspero y con un gobierno cercano a la gente.



Teocaltiche es un municipio enclavado en la región Altos Norte del estado de Jalisco, colindante con Aguascalientes y Zacatecas, cuya historia, geografía y estructura social configuran una identidad rica y compleja. Su nombre proviene del náhuatl y significa “lugar junto al templo”, reflejando su origen prehispánico como asentamiento de pueblos tecuexes y caxcanes. Fue conquistado por Cristóbal de Oñate en 1530 y oficialmente fundado como villa en 1532. Desde entonces, Teocaltiche se ha distinguido como un bastión de resistencia histórica y como un cruce de caminos culturales y comerciales. Su herencia colonial está presente en su arquitectura religiosa, su tradición textil —notablemente los sarapes finos— y su vida comunitaria profundamente arraigada.

Geográficamente, Teocaltiche abarca una extensión de 933.5 km², lo que lo convierte en uno de los municipios más amplios de Jalisco. Su altitud promedio es de 1,850 metros sobre el nivel del mar, con un relieve mayormente semiplano, aunque incluye zonas planas y montañosas. El municipio se ubica en la cuenca del río Lerma-Chapala-Santiago y es atravesado por diversos cuerpos de agua, como los ríos Teocaltiche y San Pedro, y presas como El Refugio. Su clima es templado semiseco, con lluvias concentradas entre junio y septiembre y temperaturas promedio de 18.6°C.

En cuanto a su aspecto espacial, Teocaltiche se compone de una cabecera municipal y 149 localidades, reflejando una población altamente dispersa. El uso del suelo está dominado por la agricultura (57%) y el pastizal (32%), con una mínima proporción de suelo urbano. Esta realidad rural condiciona el acceso a servicios públicos, infraestructura y movilidad, haciendo necesaria una planeación territorial que priorice la conectividad, la equidad en el desarrollo de comunidades y la sustentabilidad ambiental.

Desde el punto de vista sociodemográfico, Teocaltiche contaba con una población de 39,839 habitantes en 2020, con una ligera mayoría femenina (51.9%). Su estructura poblacional es predominantemente joven, aunque presenta un número creciente de adultos mayores. La población indígena es prácticamente inexistente (apenas 58 hablantes de lengua indígena) y el municipio ha experimentado un decrecimiento poblacional reciente, atribuible a fenómenos migratorios por razones económicas y de seguridad. La cobertura educativa alcanza niveles básicos de escolaridad, pero enfrenta retos en acceso a educación media y superior, especialmente en comunidades rurales. La mayoría de su población económicamente activa se emplea en actividades agropecuarias, con alta informalidad laboral.

En resumen, Teocaltiche es un municipio con profundas raíces históricas y un valioso patrimonio cultural, enfrentando actualmente retos relacionados con la dispersión poblacional, el desarrollo de infraestructura, la migración y la equidad territorial. No obstante, su ubicación estratégica, vocación



productiva rural, identidad cultural sólida y fuerte sentido comunitario representan grandes oportunidades para su desarrollo integral.

4.1. LOCALIZACIÓN GEOGRÁFICA

Coordenadas y extensión

Teocaltiche se encuentra en la región Altos Norte del estado de Jalisco, al noroeste de la entidad. Sus coordenadas geográficas aproximadas son 21°15'N a 21°43'30"N de latitud y 102°23'15"O a 102°47'30"O de longitud. Tiene una extensión territorial de 933 km², lo que equivale a aproximadamente el 1.12% de la superficie estatal

Altitud y relieve

La cabecera municipal se ubica entre 1,730 y 1,850m s. n.m., y el municipio presenta variación altitudinal de 1,620 a 2,440m s.n.m., con zonas semiplanas (46%), planas (38%) y accidentadas (16%).

- La altitud es la altura sobre el nivel del mar (m s.n.m.) de un punto geográfico.
- Teocaltiche se ubica en una región de altiplano; es decir, no es una zona costera ni tropical, sino media y alta montaña.
- La cabecera municipal (la ciudad de Teocaltiche) se encuentra en una altitud intermedia, lo que implica un clima templado seco o semicálido.
- Las zonas más bajas (1,620 m) suelen ser valles o llanuras con vocación agrícola.
- Las zonas más altas (2,440 m) corresponden a cerros o zonas montañosas, más frías, con menor densidad de población y más aptas para pastoreo o conservación.
- Esta amplitud altitudinal implica diversidad ecológica, microclimas y usos diferenciados del suelo.

El relieve describe la forma del terreno:

- Planas (38%): Son superficies llanas, ideales para la urbanización, caminos, cultivo mecanizado, y asentamientos.
- Semiplanas (46%): Terrenos con pendientes suaves, aún aprovechables para agricultura, vivienda o servicios, pero con ciertas limitaciones.
- Accidentadas (16%): Áreas con pendientes pronunciadas, cerros, barrancas o zonas montañosas, que dificultan el acceso, la construcción y el uso intensivo del suelo.
- La mayoría del territorio es apto para actividades humanas (84% es plano o semiplano).
- Las zonas accidentadas pueden aprovecharse para actividades de conservación, turismo ecológico o reforestación.
- El relieve influye en la movilidad, el trazo de caminos, la distribución de viviendas y la vulnerabilidad ante fenómenos como erosión o escurrimientos.

Teocaltiche tiene un relieve diverso pero predominantemente favorable para el desarrollo urbano, agrícola y de infraestructura. Su altitud le brinda un clima templado-seco, y la variedad en alturas permite zonas productivas diferenciadas, aunque también impone retos técnicos para caminos, obras públicas o servicios en zonas más escarpadas.

Geología y suelos

Predominan rocas lutita-arenisca, suelos planosoles eútricos y feozems (33.7%), suelos con buen contenido de materia orgánica pero vulnerables a la erosión si no se conservan adecuadamente. Esto significa que aunque los suelos son **productivos y fértiles**, pueden **degradarse rápidamente** si no se aplican medidas como:

- Terrazas y zanjas en laderas.
- Reforestación o cobertura vegetal.
- No labranza o labranza mínima.
- Protección contra escurrimientos pluviales.

Lutita-Arenisca

- **Lutita:** Es una roca sedimentaria compuesta por partículas muy finas, como arcillas y limos. Tiene una textura suave, se compacta fácilmente y es **impermeable**.
- **Arenisca:** También es una roca sedimentaria, pero formada por granos de arena cementados. Es más porosa que la lutita y permite un **drenaje más eficiente**.
- Estas rocas indican que el territorio fue alguna vez una cuenca sedimentaria antigua.
- Son **ricas en minerales**, pero también pueden formar suelos poco profundos o compactados si no se manejan adecuadamente.
- Suelen aparecer en zonas de **relieve medio**, con pendientes suaves a moderadas.

Planosoles eútricos

- **Planosoles:** Suelos con una capa superficial fértil, pero con una capa subsuperficial densa o endurecida que limita el drenaje.
- **Eútricos:** Significa que tienen **alta fertilidad natural** (por su contenido en bases como calcio, magnesio, potasio).
- **Uso ideal:** agricultura temporal, pero requieren cuidado para evitar **encharcamiento** o compactación.

Feozems

- Suelos oscuros, profundos y ricos en materia orgánica, típicos de regiones con pastizales.

- Son muy fértiles y aptos para el cultivo, pero tienden a perder nutrientes si no se manejan bien.
- Uso ideal: agricultura de alto rendimiento o pastoreo, pero requieren prácticas de conservación del suelo.

Esto es especialmente relevante en las zonas semiplanas y accidentadas, donde el agua puede arrastrar la capa fértil del suelo, afectando la productividad y generando problemas como cárcavas o azolvamiento de cauces.

El municipio de Teocaltiche posee una base geológica sedimentaria y suelos con gran potencial agrícola y ecológico, pero también con riesgos de erosión y pérdida de calidad si no se manejan de manera sostenible. Este diagnóstico es clave para definir políticas de uso del suelo, conservación, desarrollo rural, obra pública e infraestructura.

Hidrografía

Se localiza en la subcuenca del río Verde–Grande de Belén, parte de la cuenca Lerma–Chapala –Santiago. Cuenta con ríos como el Teocaltiche, San Pedro y Aguascalientes, además de numerosos arroyos (Mascua, Huejotitlán, Mechoacanejo, etc.) y las presas El Refugio y La Calera.

Clima

Presenta clima semiseco templado, con otoño, invierno y primavera secos, y lluvias intensas de junio a septiembre. La temperatura media anual es de 18.6°C, con máximas de 27.5°C y mínimas de 9.5°C, y un promedio de 647.7mm de precipitación anual, con un promedio de 22 heladas al año.

Vegetación y fauna

La vegetación incluye 14,800 ha de bosque (encino, roble, mezquite, huizache) y zonas de navajita azul en la cabecera. Predominan especies como mapache, tlacuache, armadillo, conejo, liebre y aves como güilota, lechuga y tecolote.

Uso y tenencia de la tierra

De los cerca de 91,377 ha totales, 42,777 ha se destinan a ganadería; 27,000 ha a agricultura; 14,800 ha a uso forestal; y 470 ha son suelo urbano. La tierra es principalmente ejidal (125,460 ha) y comunal (78,048 ha), con 66,252 ha en propiedad privada.

Delimitación y comunicación regional

Limita al norte con Villa Hidalgo y el estado de Aguascalientes; al sur con Jalostotitlán, Mexxicacán y

San Juan de los Lagos; al este con Encarnación de Díaz y San Juan de los Lagos; al oeste con el estado de Zacatecas. Se conecta con otras cabeceras por carreteras estatales, conformando una red de movilidad regional

Delegaciones y comunidades de Teocaltiche

Según registros oficiales y fuentes municipales, el municipio incluye las siguientes delegaciones (cabeceras de las zonas rurales):

- Belén del Refugio.
- Mechoacanejo.
- Huejotitlán.
- Ostotán.

Además de la cabecera municipal, destacan importantes localidades rurales:

Localidad	Población aprox.
Teocaltiche (cabecera)	23,726 (2010); ~40,000 45,000 (actual estimado).
Mechoacanejo	2,600 (2010), 2,856 (2020).
Belén del Refugio	2,354 (aprox.).
Huejotitlán	798 habitantes (aprox.).
El Rosario	Población menor, pero considerada de relevancia.

Bibliografía:

- INEGI. (2005–2020). *Marco Geoestadístico Municipal de México. Instituto Nacional de Estadística y Geografía. Información geológica, edáfica, hidrológica, climática y de uso del suelo.*
- INEGI. (2016). *Series de Uso de Suelo y Vegetación (Serie VI). Escala 1:250 000. México: Instituto Nacional de Estadística y Geografía.*
- INEGI. (2020). *Prontuario de información geográfica municipal de los Estados Unidos Mexicanos: Teocaltiche, Jalisco.*
- SIGA Jalisco. (2023). *Las Estructuras del Relieve del Estado de Jalisco. Sistema de Información Geográfica y Ambiental del Estado de Jalisco.* <https://siga.jalisco.gob.mx/>
- Wikipedia. (2025). *Municipio de Teocaltiche.* https://es.wikipedia.org/wiki/Municipio_de_Teocaltiche
- Ayuntamiento de Teocaltiche. (2024). *Geografía y Medio Físico del Municipio.* <https://www.teocaltiche.com.mx/>
- CentroGeo. (2021). *IDEGE – Visor interactivo de mapas vectoriales.* <https://idegeo.centrogeo.org.mx/interactive/maps>
- INEGI. (2019). *Conjunto de Datos Vectorial Edafológico Serie II. Información de suelos y clasificación por tipo a escala 1:250,000.*
- INEGI. (2014). *Cartas de Clima y Precipitación. México: Instituto Nacional de Estadística y Geografía.*

4.1 CONTEXTO HISTÓRICO

La historia de Teocaltiche se remonta a tiempos ancestrales, donde las primeras huellas culturales se atribuyen a la influencia de la civilización chupícuaro, cuyos asentamientos han sido localizados en diversos parajes cercanos al río Grande o Verde, destacando el sitio conocido como “El Cerro Encantado”.

Para el año 1000 d.C. los tecuexes o tecuexcas dominaron una gran región del actual Teocaltiche, para 1187 junto con los caxcanes eran las tribus de origen nahuatleca que habitaban la región que actualmente abarca los Altos de Jalisco y el estado de Aguascalientes en su frontera con el estado de Zacatecas.

Teocaltiche, como su mismo nombre lo indica “Teocaltech” del topónimo náhuatl significa “lugar junto al templo o pueblo edificado junto al templo”, fue un importante punto religioso de la cultura caxcana, cuyo centro ceremonial se encontraba en lo que hoy conocemos como Cerro de los Antiguos ubicado en la banda occidental del río Teocaltiche.

Los caxcanes dominaron la elaboración de cerámica, la fabricación de ropas con fibra de maguey, piel de coyote, venado, pochotl y pelo de conejo, hacían sus casas de adobe (ladrillo crudo secado al sol), los techos eran de madera y paja o de terrado.

Estando Nuño Beltrán de Guzmán en Tonalá, ordenó la expedición vadeando la barranca, siguió por Ixtlahuacán, Cuquío, Contla, Yahualica, Mexxicacán y Teocaltiche, considerando a este último para ese entonces como dice el historiador Alba “el pueblo más grande de toda la Nueva Galicia”.

El pueblo antiguo de Teocaltiche fue conquistado por los españoles en marzo de 1530 por el Capitán Cristóbal de Oñate y su segundo Miguel de Ibarra, y para 1532 se fundó la población en el lugar que hoy ocupa.

Los primeros religiosos que pisaron esta tierra fueron Fray Juan de Badillo y Fray Antonio de Segovia después de la Gran Rebelión Caxcana en 1542, además de las familias españolas como la de Alfonso de Rubalcaba, hijodalgo; Doña Isabel Pérez, Martín Casillas, Don Fulgencio González de Rubalcaba, la familia de los Andrade, la familia Díaz de Sandi, entre otras más.

Los misioneros franciscanos van a jugar un importante papel en la pacificación de los indios y en la formación de asentamientos estables en la región. En Teocaltiche se erige el Hospital de Indios, entre los años 1542 y 1545, el cual era el recinto en el que se ofrecía alojamiento, comida y auxilio a los indios, todo a cambio de ser evangelizados en la religión traída del Viejo Mundo. Don Vasco de Quiroga fue el que implementó la creación de hospitales-pueblo en la Nueva España, específicamente en el Obispado de Michoacán, el cual, en su enorme extensión llegó a abarcar hasta los rumbos de Jalisco.

Para 1550 la Parroquia de San Pedro Teocaltiche se erige como una de las primeras cuatro parroquias de la Nueva Galicia.

En 1652, el cura beneficiado de Teocaltiche, Bachiller Don Andrés de Estrada y Flores en su Relación de San Pedro de Teocaltiche hace la siguiente descripción del Cerro de los Antiguos, "Ay un bosquecillo a la vista de este pueblo, hacia el poniente donde era la población antigua y están y los edificios o las ruinas de ellos donde tenían sus Y dolos es muy vistoso y tiene alguna cacería de gazapos".

Tras la "Guerra del Mixtón", el descubrimiento de los yacimientos mineros en Zacatecas en 1545-1550 y la consolidación de Guadalajara, van a determinar el establecimiento de los primeros caminos comerciales en la región, teniendo a Teocaltiche como el punto más importante sobre todo por sus condiciones de seguridad y por la vasta producción de maíz, frijol, calabaza, cría de ganado vacuno, caballar, mular y de asnos, gallinas, guajolotes y cerdos; este pueblo generaba lo necesario para la supervivencia de los mineros de aquella región zacatecana, y se convierte en la población más importante por el surgimiento de la actividad comercial arriera y de caravanas de carretas.

Desde 1549, Teocaltiche fue la cabecera de la Alcaldía Mayor de Los Llanos en la Nueva Galicia que abarcaba lo que actualmente conocemos como los Altos, incluyendo al estado de Aguascalientes, debido a esto se inicia el otorgamiento de mercedes para generar el asentamiento definitivo de pobladores en la región, como la merced de tierras a los naturales de Teocaltiche en 1549, en 1571 a Catalina de Ibarra y a Juan Pérez de Frías en 1579. El 15 de enero de 1563 la Audiencia de la Nueva Galicia expidió una cédula ordenando la fundación de la Villa de Santa María de los Lagos y el 31 de marzo del mismo año se dio cumplimiento al ordenamiento, ejecutando dicha orden Hernando Martel Alcalde Mayor de Teocaltiche con familias de españoles que procedían de Teocaltiche.

"Al onceno capítulo, dijeron que los dichos pueblos de indios de esta jurisdicción distan de este pueblo, que es cabecera del... y donde reside el alcalde mayor, una legua, dos, y tres y cuatro y cinco y seis leguas; y [que] uno de ellos qué se dice Azcatlan, que [e]s el último pueblo de esta jurisdicción, está a veintitrés leguas de este pueblo.

La traza urbana española comienza a partir de la integración de los tres barrios indígenas con el Hospital de Indios y el templo Parroquial.

“Al quinto capítulo, dijeron que este pueblo, y los demás de esta provincia, han tenido muy muchos indios más que al presente, porque este pueblo tenía más de mil hombres de guerra y, al presente, no hay doscientos; y a este respecto era en los demás pueblos de esta provincia. Y la causa es que, de dieciocho años a esta parte, ha habido tres enfermedades en diferentes tiempos, que en lengua[s] mexicana y caxcana llaman cocoliztle.”

En 1621 se hace la tercera Descripción de la Nueva Galicia por Domingo Lázaro de Arregui, en donde menciona que en Teocaltiche viven españoles y existen de 10 a 12 haciendas de labranza española. El 20 de enero de 1652 se escribe la Relación y Mapa del Partido y Feligresía de San Pedro Teocaltiche por el Bachiller Don Andrés de Estrada y Flores, en donde menciona que ya existían dos iglesias aparte de la Parroquia y del Hospital de los naturales y una Ermita de San Sebastián, que en el pueblo viven 17 familias de españoles y que hay 24 estancias o haciendas. Es notable que después de haber transcurrido sólo 31 años, se ha duplicado el número de haciendas lo que corrobora el crecimiento de la población, el auge y la riqueza de estas tierras.

Teocaltiche durante la colonia tuvo un notable florecimiento comercial, cultural y principalmente arquitectónico. Junto con el Hospital de indios y la Parroquia, los demás edificios religiosos van a definir el crecimiento de la mancha urbana, constituyendo manifestaciones y expresiones propias y significativas de los estilos barroco y neoclásico, ejemplos que definen las raíces e identidad de lo que actualmente somos.

Para 1670 llegan los Mercedarios y fundan su monasterio y templo La Merced, siendo Teocaltiche el primer pueblo de la región con esta congregación, posteriores Lagos de Moreno y Aguascalientes.

Para principios del siglo XVIII se encuentra en construcción el Templo de San José, que luego fuera la sede del convento de los Padres Oblatos de San Carlos de Borromeo.

En 1708 el Corregidor es Don Manuel Salcedo y posteriormente Don Antonio de Parga y Ulloa, y Teocaltiche continúa siendo el gran proveedor de granos, ganado, además de productos procesados como las cecinas y jamones para el abasto de Zacatecas.

Según el censo parroquial de 1730 el pueblo de Teocaltiche tiene 8000 habitantes siendo aún altamente comercial y un centro atractivo para los peninsulares.

El origen del Santuario de la Transfiguración de Jesús Nazareno se remonta al siete de marzo de 1663 en la visita pastoral que hizo a Teocaltiche Don Francisco Verdín y Molina, Obispo de Guadalajara, dándose permiso para pedir limosna un día a la semana para la fabricación de la capilla en el Barrio de Abajo. La antigua capilla es sustituida para 1732 y se comienza a construir el nuevo Santuario por

el comerciante y acaudalado dueño de las minas y la Hacienda de Pabellón, en el actual Aguascalientes, Don Lucas López de Fonseca, español que llegó a Teocaltiche en 1708. Para 1742 es terminado el Templo con un costo de 100,000 de aquellos pesos que de su propio capital costó en su totalidad.

Durante la visita episcopal del Obispo Fray Francisco de San Buenaventura Martínez de Texada y Díaz de Velazco, se da a conocer el 12 de diciembre de 1754 el censo de la población que era estimada en 11,000 habitantes, ya que el padrón arrojó 7,827 más la suma de infantes.

Al finalizar el siglo XVIII, Teocaltiche fue azotado por hambrunas, sequías y enfermedades que diezmaron la población y para 1794 se redujo considerablemente. Con el advenimiento de los Borbones en España y sus nuevas leyes para las Indias Teocaltiche dejó de ser Alcaldía y fue agregado a la Ex Alcaldía de Lagos.

Se tuvieron también importantes inmuebles civiles como el colegio para niñas internas conocido como el Beaterio cedido en 1808 por el Obispo Don Juan Cruz Ruiz de Cabañas y Crespo, además en 1833 a la muerte de Don Manuel de la Mazuca legado importantes edificios para la instrucción de la niñez y de la salud teocaltichense.

Para el 8 de octubre aparecía en la región un grupo rebelde comandado por el nochistlense Don Daniel Camarena a quien se le sumó gente de Teocaltiche. En 1811 en una entrada a Teocaltiche el Cura "chicharronero", José Francisco Álvarez, provocó estragos degollando a algunos españoles (criollos) entre quienes se encontraban Don Juan José González Laris y su hijo Miguel, Don Ramón Ordorica y un señor de apellido Morán, además mandó quemar la casa que fue morada de Don José María González de Hermosillo precursor de la Independencia de México en el norte del país. Debido a estas atrocidades, gran parte de los habitantes de este pueblo tuvieron que huir a Aguascalientes, al ser desalojados de sus hogares y expulsados sin piedad. Para el 27 de septiembre de 1821 se festeja la conclusión de la Independencia.

En marzo de 1824, el pueblo de Teocaltiche consiguió categoría de Villa y se constituyó en uno de los 26 departamentos en que se dividió el estado de Jalisco.

Tras los disturbios ocasionados por las distintas revueltas después del inicio de la Independencia y de su culminación, el obispado de Guadalajara echa a andar uno de los más ambiciosos proyectos, la construcción de lo que sería la sede de la nueva diócesis en Teocaltiche. En el año de 1845, se coloca la primera piedra de una de las construcciones más emblemáticas de toda la región debido a su monumentalidad y estilo neoclásico íntegro, la Parroquia de Nuestra Señora de los Dolores. Para 1898, se concluyen los trabajos quedando pendiente la construcción de las torres.

Terminada la Guerra de Reforma en 1860, se pugnó por un viejo y reiterado anhelo, obtener el rango de ciudad, ya que Teocaltiche reunía con amplitud todas las condiciones para ello. Por decreto del Congreso el 22 de noviembre de 1861, se le concedió a Teocaltiche el título de Ciudad bajo el gobierno del gran jurisconsulto licenciado Don Ignacio Luis Vallarta.

Aún no pasaba la euforia del feliz acontecimiento de haber ascendido Teocaltiche a la categoría de ciudad, cuando Don Manuel Doblado mandó formar guerrillas que resistieran a los franceses, cuya invasión se temía por si llegaban a romperse las negociaciones (del Tratado) de la Soledad. El encargado de ese propósito fue Romualdo N., conocido como “El Caimán” quien en lugar de defender la ciudad armó su gavilla de las guerrillas asaltando a la población. El 20 de enero de 1862 es derrotado por los teocaltichenses.

El 29 de enero de 1864, Teocaltiche es defendido por 400 de sus pobladores contra los 2,000 hombres invasores de los cuales 1,200 eran franceses y 800 mexicanos. Los jefes defensores fueron Ramón Martínez, Don Luis Felipe Jáuregui, Don Gil Mendoza y Don Cruz Ramírez.

En 1870 es creado el 11o Cantón con las municipalidades de San Miguel, Jalostotitlán, Mexxicacán y la Encarnación, siendo Teocaltiche la cabecera.

De 1895 a 1899, Don Severo López Arámbula fue el pionero en la fabricación de sarapes en Teocaltiche, además se fabricaban cobijas y jorongos. A la edad de 14 ó 15 años, intenta hacer algo más fino, delicado y con un sinnúmero de colores y con materiales diferentes, que lo llevó a crear lo que ahora conocemos como el sarape teocaltichense, logrando mantener una producción elevada y dando trabajo a una multitud de personas, logrando hacer exportación a nivel mundial. De los artesanos que emigraron y llevaron consigo su caudal de conocimientos fueron los señores Fermín y Refugio Alvarado, entre otras familias, quienes se marcharon para las ciudades de Saltillo, Guadalajara, Aguascalientes, entre otras.

En la primera década del siglo XX, Teocaltiche aún se encontraba bien posicionado, pues todo el país estaba en auge, después de tantas revoluciones, intervenciones extranjeras, pérdida de territorio, revueltas, etc., por fin la tan anhelada paz y prosperidad se dio.

A pesar de que esta ciudad quedó fuera de la vía férrea, se seguía teniendo un gran comercio y varias fábricas, se encontraba el Banco de Londres y México, los almacenes de las Fábricas de Francia, grandes almacenes de mayoreo de abarrotes, ropa y gran variedad de utensilios para el hogar, herramientas de todas clases. Teocaltiche fue el distribuidor exclusivo de las máquinas de coser Singer, se tenían además grandes marcas propias en brandis y whiskys escoceses, líneas telefónicas, molinos de harina, fábricas de pastas y fideos, 19 mesones; en lo cultural floreció la orquesta del maestro Mejía y el cine.

Para 1904 inicia la construcción de la Plaza de Toros “El Renacimiento”, en 1905 es inaugurada consagrándose como una de las más bellas y grandes de México en su época.

Para 1910-1916 en el municipio de Teocaltiche, en la comunidad de El Rosario, se contaba con minas de estaño que fueron explotadas durante la época colonial, dejándose de extraer el metal en la Revolución. Es a partir de este suceso que el progreso y auge del municipio comienza a verse debilitado, primeramente se disminuyó considerablemente la arriería, lo que afecta el comercio y la riqueza que se había obtenido.

El domingo 13 de junio de 1913, el bandolero revolucionario Elías Ezqueda junto con un grupo de los mismos, tomó la población incendiando el Palacio Municipal, la administración de correos y la tienda “La Concordia”, mató a dos gendarmes del estado que le hicieron resistencia. Para 1914 continúan las tropelías con otros bandoleros como Francisco Juárez “el zurdo” y el Coronel José Félix Rodríguez Manzano, haciéndole frente el Capitán Francisco Rentaría, por mencionar algunos.

En 1914 al triunfo de la revolución constitucionalista desaparece la división política de los cantones, quedando la jerarquía de municipio a Teocaltiche y las comisarias políticas se transformaron en delegaciones municipales.

A pesar de que desde 1911 disminuyó la arriería, todavía en 1920 eran innumerables los arrieros que llegaban de día y noche con sus cargas de mercancía a pesar de que gran parte de los industriales y principales comerciantes habían emigrado por la inseguridad que reinaba en la población.

Para el año de 1923 los hermanos Jesús y Cosme Anaya, con gente armada, atacan la ciudad, todo esto durante los movimientos de los Generales Obregón y Huerta, debido a esto los representantes de este Ayuntamiento huyen ante el peligro, lo que provocó que se nombrara un Ayuntamiento provisional reconocido por la Secretaría de Gobernación.

Durante los años de 1926-1929 se presenta lo que vino a dar el acabose a la población, la persecución religiosa. El Presbítero Don Florentino Pérez estaba celebrando las festividades religiosas de Ntro. Padre Jesús Nazareno en agosto de 1926, cuando tuvo la noticia de que el Episcopado Mexicano ordenaba la suspensión de los cultos católicos debido a que no era posible el acatamiento de las nuevas leyes sin detrimento de los principios básicos de la Iglesia de Cristo.

Vino luego la reacción del pueblo católico dando inicio la persecución religiosa en la llamada Guerra Cristera. En toda la región hubo respuesta y Teocaltiche no podía permanecer en silencio pues Manuel Ramírez de Olivas estuvo encabezando el ideal de la “libertad de creer”.

El primero de noviembre del mismo año, Juan Ramírez de Huejotitlán proclamaba “Viva Cristo Rey,

mi vida para qué la quiero”, ante el patíbulo de la “alameda”, por este hecho fue ahorcado. Acabaron de igual manera el arenero Don Vicente Reyes, Don Crescencio Luna y el pobre anciano Don Jacinto Cortés, esto sucedió en La Mezquitera camino a Mechoacanejo, excepto don Vicente que quedó en la Plaza Principal baleado por la espalda. El 23 de Agosto de 1929 terminó el conflicto.

Estos sucesos y muchos más fueron los que minaron la paz y la tranquilidad de un pueblo que estaba acostumbrado al trabajo y a las grandes empresas, de tal manera que las familias de los grandes capitales que se vieron obligadas a buscar “nuevos horizontes” como a las ciudades de México, Monterrey, Guadalajara, Aguascalientes, Zamora, Quiroga, entre otras ciudades norteadas y los Estados Unidos, lo hicieron en el momento que consideraron oportuno a partir del año de 1911.

1. Época Prehispánica (1187 – 1530)

- Se ha documentado que el primer asentamiento en Teocaltiche data del año 1187, fundado por grupos nahuas como los tecuexes y caxcanes, integrantes de la importante región conocida como “Gran Caxcana”.
- El asentamiento original estuvo en el macizo del Cerro de los Antiguos, cerca del río Teocaltiche, donde aún se conservan vestigios de estructuras ceremoniales prehispánicas.
- Los caxcanes desplazaron a los tecuexes en una guerra intensa tras la caída de Tlaltenango, consolidando la dominación de Teocaltiche.

2. Conquista Española y Época Colonial (1530 – siglo XVIII)

- En marzo de 1530, Teocaltiche fue conquistado por Cristóbal de Oñate y Manuel de Ibarra, bajo órdenes de Nuño de Guzmán.
- La fundación española se trasladó a donde está la cabecera municipal actual.
- En 1541 se libró la Guerra del Mixtón, donde caxcanes cercanos a Teocaltiche se levantaron contra los españoles; fracturaron caminos reales y generaron tensión militar.
- En ese periodo se construyó el emblemático Hospital de Indios (1542–45) con la misión de evangelizar a los indígenas, diseño típico de la Nueva Galicia.
- Desde mediados del siglo XVI se consolidó como alcaldía mayor, con una organización urbana colonial que dio origen a edificios religiosos y haciendas dedicadas al cereal, ganado y productos regionales como cecina, jamón y sarapes.
- El siglo XVII vio la llegada de la orden mercedaria (1670) y la construcción del Santuario del Nazareno (1663–1742), un hito del arte sacro local.

3. Siglo XVIII – Siglo XIX: auge económico y vida municipal

- Hacia 1730 la población se estimó en 8,000 habitantes, elevándose a 11,000 para 1754
- En el siglo XVIII, se construyó la Parroquia de San Pedro (1845) por el arquitecto Manuel Gómez

Ibarra, incluso sin mucha ingeniería de soporte.

- La industria textil artesanal de lana alcanzó gran relevancia, produciendo rebozos, sarapes, frazadas y prendas de lana para toda la región.
- movimientos independentistas, en 1824 fue declarada villa y ente de uno de los 26 departamentos iniciales de Jalisco; por decreto de 1861 alcanzó el rango de ciudad.

4. Reforma, Intervención Francesa y México Poscolonial

- Durante la Reforma y la Intervención Francesa (1862–67), Teocaltiche defendió su autonomía y honor local.
- Fue uno de los pocos municipios que mostró resistencia armada a los franceses, con una población de hasta 400 defensores puestos a enfrentarse a 2,000 soldados franceses.
- Durante el conflicto de la reforma también resaltaron esfuerzos para cuidar edificaciones afectados por la guerra.

5. Siglo XX: modernización, Revolución y periodos contemporáneos

- A principios del siglo XX, Teocaltiche contaba con industrias textiles consolidadas, imprenta, telégrafo, bancos y manufactura de jabón y bebidas.
- Durante la Revolución Mexicana (1910–20) sufrió incendios políticos —incendiaron el Palacio Municipal en 1913— y se reorganizó políticamente como municipio tras la desaparición de los cantones en 1914.
- En la Guerra Cristera (1926–29), destacó la figura del presbítero Juan Ramírez de Huejotitlán, ajusticiado por su fe; el conflicto generó migraciones y debilitamiento del comercio local.
- Mantuvo su arraigo cultural a través de sus festividades, como la tradicional fiesta patronal de la Virgen de los Dolores en octubre-noviembre.

Patrimonio arquitectónico y tradiciones

- Edificaciones coloniales como:
 - o Hospital de Indios (1542–45).
 - o Templo de San José (s. XVII).
 - o Santuario del Nazareno (1663–1742).
 - o Parroquia de San Pedro (1845–?).
- En el siglo XX, se construyó la Plaza de Toros “El Renacimiento” (1905), de relevancia local.
- Tradiciones como el pan francés tostado, legado de la Intervención, así como los sarapes finos, cuentan con historia ligada a resistencia y talento local.

Teocaltiche es un ejemplo claro de continuidad histórica: desde su origen prehispánico (1187), su desarrollo colonial con su arquitectura sacra, su papel económico durante los siglos XVIII–XIX, su resistencia ante las invasiones europeas y conflictos nacionales, hasta su vida moderna, ha consolidado una identidad rica y compleja.

Esta evolución le ha conferido un valioso patrimonio tangible e intangible, con una organización territorial, cultural y social que hoy sirve de base para su desarrollo municipal.

La historia de Teocaltiche es una sucesión de etapas de esplendor, resistencia y transformación. Desde sus orígenes prehispánicos como un centro ceremonial de los caxcanes y tecuexes, hasta consolidarse como una ciudad estratégica durante la colonia y el siglo XIX, Teocaltiche ha sido un punto clave en la historia de los Altos de Jalisco.

Durante la época virreinal, el municipio fue cabecera de la Alcaldía Mayor de Los Llanos y desempeñó un papel económico esencial como proveedor de granos, ganadería y artículos manufacturados, especialmente hacia las zonas mineras de Zacatecas. Su importancia se reflejó en la construcción de grandes templos, hospitales de indios, haciendas, y una sólida organización social y comercial que sentó las bases de su urbanismo actual.

En el siglo XIX, alcanzó el rango de ciudad y vivió un auge económico, artesanal y cultural que lo colocó entre los centros más destacados de la región. Fue cuna del sarape teocaltichense, símbolo de identidad textil, y sede de expresiones arquitectónicas monumentales como la Parroquia de Nuestra Señora de los Dolores o el Santuario de Jesús Nazareno.

Sin embargo, las múltiples guerras y conflictos del siglo XX —la Revolución Mexicana, los saqueos de 1913, y especialmente la Guerra Cristera— provocaron un declive económico, migración forzada y pérdida de capital humano y comercial. Muchas familias empresarias abandonaron el municipio, debilitando su economía y reduciendo el dinamismo local.

Ese corte histórico se refleja hasta hoy: Teocaltiche conserva grandes activos patrimoniales, culturales y agrícolas, pero enfrenta retos derivados de la falta de continuidad en su desarrollo urbano e institucional. La migración y la violencia reciente han afectado su cohesión social, aunque sus raíces históricas, identidad altiplatana y espíritu resiliente siguen vigentes.

Actualmente, el municipio busca reencontrar ese protagonismo regional a través de la recuperación de su vocación comercial, turística y cultural, apoyándose en su legado histórico como cimiento para construir un desarrollo sostenible, ordenado y participativo.

Bibliografía

- De Anda Sánchez, N. (2014). **La historia de Teocaltiche. Altos de Jalisco de 1810 a 1910**. Guadalajara: Secretaría de Cultura de Jalisco.
- De Anda Sánchez, N. (1996). **Teocaltiche, tierra de arrieros y hacendados...** Edición del autor.
- Maldonado y Ordorica, F. P. (1851). *Relación Geográfica de Teocaltiche. *Boletín de la Sociedad Mexicana de Geografía y Estadística**, 2(14), 127–132.
- Hernández, G. (2018, noviembre 4). *Historia de Teocaltiche (Primera parte)*. Blog personal: <https://gerardohdez.m.blogspot.com/2018/11/historia-de-teocaltiche.html>
- El Bable. (2018, junio 25). *Breve historia de la parroquia de Teocaltiche, Jalisco*. Blog: <https://vamonosalbable.blogspot.com/2018/06/breve-historia-de-la-parroquia-de.html>
- Ciudad Olinka. (2018, agosto 10). *Antiguo mapa de Teocaltiche da nueva mirada sobre Nueva Galicia*. <https://ciudadolinka.com/2018/08/10/antiguo-mapa-de-teocaltiche-da-nueva-mirada-sobre-mexico-del-siglo-xvi/>
- Wikipedia. (2025). *Municipio de Teocaltiche*. https://es.wikipedia.org/wiki/Municipio_de_Teocaltiche
- Wikipedia. (2025). *Guerra del Mixtón*. https://es.wikipedia.org/wiki/Guerra_del_Mixt%C3%B3n
- Wikipedia. (2025). *Victoriano Salado Álvarez*. https://es.wikipedia.org/wiki/Victoriano_Salado_%C3%81lvarez

4.3. ASPECTOS ESPACIALES DEL MUNICIPIO

Este análisis espacial es fundamental para planificar la movilidad, la expansión urbana, el uso sustentable de suelo y la atención eficiente de las 149 localidades del municipio.

División Municipal y Localidades

- El municipio está conformado por la cabecera **Teocaltiche** y **149 localidades** en total, incluyendo localidades significativas como Mechoacanejo (2,856 hab.) y Belén del Refugio (2,231 hab.).

Uso de Suelo

- Según datos del IIEG e INEGI (2015), el uso del suelo se distribuye de la siguiente forma:
 - o Agricultura: **56.9%**
 - o Pastizal: **32.4%**
 - o Bosque: **9%**
 - o Asentamiento humano: solo **0.5%**
 - o Cuerpos de agua: **0.2%**
- Esta configuración refleja claramente una vocación rural predominantemente agrícola, con escasa superficie urbana.

Topografía y Estratificación Territorial

- Teocaltiche abarca una extensión de **933.5 km²**, lo que lo convierte en uno de los municipios más grandes de los Altos Norte.
- Se divide en zonas semiplanas (46%), planas (38%) y accidentadas (16%), lo que condiciona las oportunidades de desarrollo urbano y agrícola.

Hidrografía y Recursos Hídricos

- Ubicado en la subcuenca del río Verde–Grande de Belén, perteneciente a la cuenca Lerma–Chapala–Santiago. Está atravesado por los ríos Teocaltiche, San Pedro y Aguascalientes, además de arroyos residuales y las presas El Refugio y La Calera.

Vegetación y Cobertura

- La cobertura forestal ocupa unas 14,800 hectáreas, compuesta por bosques de encino, roble, mezquite, huizache y vegetación de navajita azul en zonas urbanas.
- El resto del territorio está integrado por pastizales y áreas agrícolas dominantes.

Estructura Urbana y Conectividad Regional

- La cabecera urbana ocupa solo **470 ha** (0.5% del territorio). La mayor parte del suelo es ejidal (125 460 ha), comunal (78 048 ha) y privada (66 252 ha).
- Limita con Aguascalientes al norte, Zacatecas al oeste y municipios jaliscienses como Encarnación de Díaz y San Juan de los Lagos.
- La cabecera se interconecta por carretera estatal y red rural, pero la planificación vial es aún limitada.

Vocación agrícola y rural: El uso predominante del suelo demuestra que el desarrollo municipal debe contemplar mejoras en infraestructura rural, tecnologías agrícolas y servicios básicos en comunidades dispersas.

Limitada expansión urbana: Con apenas el 0.5% del territorio en uso urbano, se debe planificar cuidadosamente el crecimiento, aprovechando zonas semiplanas y evitando impacto en áreas naturales o de cultivo.

Desafíos hídricos y ambientales: La presencia de ríos y presas, junto con suelos erodables y bosques vulnerables, exige una gestión integrada de cuencas, protección ambiental y conservación de recursos naturales.

Alta dispersión poblacional: Con 149 localidades, la descentralización de servicios y conectividad cobra especial relevancia, exigiendo infraestructura carretera y comunicaciones comunitarias eficientes.

Oportunidades de integración regional: La posición limítrofe brinda posibilidades de integración económica y turística con Aguascalientes y Zacatecas, a través de corredores carreteros e iniciativas conjuntas.

Bibliografía:

- INEGI. (2020). *Censo de Población y Vivienda 2020*. Instituto Nacional de Estadística y Geografía. <https://www.inegi.org.mx/programas/ccpv/2020/>
- INEGI. (2021). *Panorama Sociodemográfico de México*. <https://www.inegi.org.mx>
- INEGI. (2023). *Directorio Estadístico Nacional de Unidades Económicas (DENUE)*. <https://www.denu.e.inegi.org.mx>

PLAN DE DESARROLLO MUNICIPAL, TEOCALTICHE, JALISCO.

- CONEVAL. (2020). *Medición de la pobreza a nivel municipal 2020*. Consejo Nacional de Evaluación de la Política de Desarrollo Social. <https://www.coneval.org.mx>
- CONEVAL. (2021). *Estudio de pobreza multidimensional*. https://www.coneval.org.mx/Medicion/Paginas/Pobreza_2020.aspx
- DATAMUN. (2023). *Sistema de Información Municipal*. Gobierno del Estado de Jalisco. <https://seplan.app.jalisco.gob.mx/datamun>
- CONAPO. (2021). *Proyecciones de la población municipal 2020–2050*. <https://www.gob.mx/conapo>
- PNUD México. (2022). *Índice de Desarrollo Humano Municipal*. <https://www.mx.undp.org/>
- SNIM. (2023). *Sistema Nacional de Información Municipal*. Secretaría de Gobernación. <https://snim.rami.gob.mx/>
- INEGI. (2020). *Encuesta Nacional de Ocupación y Empleo (ENOE)*. <https://www.inegi.org.mx/programas/enoe/>

4.3. COMPOSICIÓN SOCIODEMOGRÁFICA

Población Total y Distribución por Sexo

- Según el censo de 2020, Teocaltiche tiene **39,839 habitantes**, de los cuales el **51.9% son mujeres (20,680)** y el **48.1% hombres (19,159)**.

Pirámide Poblacional y Estructura por Edad

- La mayoría de la población se concentra entre **5 y 19 años**, con 3,667 personas de 5–9 años, 3,893 de 10–14 años y 3,634 de 15–19 años; estas tres franjas representan el **28.1% del total**
- La tabla del censo muestra que hay **4,091 adultos mayores de 65+**, lo que indica un envejecimiento poblacional relevante.

Lengua y Origen Étnico

- Solo **58 personas** (0.15%) reportan hablar alguna lengua indígena (Mazahua).
- No hay cifras oficiales sobre población afrodescendiente, pero es probable que este numeral sea muy bajo o inexistente.

Migración Interna y Externa

- Entre 2010 y 2020, la población descendió un **0.66%**, lo que sugiere migración, tanto interna como internacional.
- Reportes señalan desplazamientos internos en localidades como El Saucito, El Rosario, Rancho Mayor y Rancho Nuevo, a causa de violencia.

Nivel de Escolaridad

- Aunque los datos locales no están disponibles desagregados, a nivel nacional **el 4.9% de la población mayor de 15 años es analfabeta**, y alrededor del **49% cuenta con educación básica**.
- En Jalisco, se estima que la escolaridad promedio es más de secundaria completa, pero sin desglose por municipio.

Fuerza Laboral y Actividad Económica

- No hay datos precisos para Teocaltiche, pero en Jalisco la PEA es del **59.2%** con una tasa de desempleo de **2.63%**, y un saldo del **24.9% de empleo informal**.

Vivienda y Servicios Básicos

- El Municipio cuenta con alrededor de **10,000 viviendas**.
- A nivel estatal, el promedio de viviendas con servicios (electricidad, agua, drenaje) es alto, aunque no existen cifras exactas por localidad.

- El municipio es ligeramente **mayoritariamente femenino** y presenta una **estructura joven**, pero con una base significativa de adultos mayores.
- La migración, tanto interna como externa, reduce la población, fomentada por la violencia en ciertas comunidades.
- La **alfabetización es buena**, pero falta información sobre niveles educativos.
- La **actividad económica** sigue la tendencia estatal, con relativamente bajo desempleo formal, pero con un alto nivel de informalidad.
- El reducido número de hablantes indígenas indica una **baja presencia étnica indígena viva**, aunque con potencial que podría reforzarse en desarrollo cultural incluyente.

Bibliografía:

- NEGI. (2020). *Censo de Población y Vivienda 2020*. Instituto Nacional de Estadística y Geografía. <https://www.inegi.org.mx/programas/ccpv/2020/>
- INEGI. (2021). *Panorama Sociodemográfico de México*. <https://www.inegi.org.mx>
- INEGI. (2023). *Directorio Estadístico Nacional de Unidades Económicas (DENUE)*. <https://www.denu.e.inegi.org.mx>
- CONEVAL. (2020). *Medición de la pobreza a nivel municipal 2020*. Consejo Nacional de Evaluación de la Política de Desarrollo Social. <https://www.coneval.org.mx>
- CONEVAL. (2021). *Estudio de pobreza multidimensional*. https://www.coneval.org.mx/Medicion/Paginas/Pobreza_2020.aspx
- DATAMUN. (2023). *Sistema de Información Municipal*. Gobierno del Estado de Jalisco. <https://seplan.app.jalisco.gob.mx/datamun>
- CONAPO. (2021). *Proyecciones de la población municipal 2020–2050*. <https://www.gob.mx/conapo>
- PNUD México. (2022). *Índice de Desarrollo Humano Municipal*. <https://www.mx.undp.org/>
- SNIM. (2023). *Sistema Nacional de Información Municipal*. Secretaría de Gobernación. <https://snim.rami.gob.mx/>
- INEGI. (2020). *Encuesta Nacional de Ocupación y Empleo (ENOE)*. <https://www.inegi.org.mx/programas/enoe/>



5.1. EVALUACIÓN DEL CUMPLIMIENTO DEL PMDG DE LA ADMINISTRACIÓN ANTERIOR

La evaluación de un instrumento de planeación como el Plan de Desarrollo Municipal 2021–2024 de Teocaltiche representa un ejercicio indispensable de rendición de cuentas, reflexión institucional y aprendizaje colectivo. Esta revisión crítica tiene como propósito no solo valorar los avances logrados durante la administración anterior, encabezada por el expresidente municipal Juan Manuel Vallejo Pedroza, sino también identificar los retos persistentes y sentar las bases para una mejora continua en la gestión pública.

El Plan 2021–2024 fue construido con una visión estructurada en torno a ejes prioritarios como seguridad, infraestructura, bienestar social, transparencia y fortalecimiento institucional. A lo largo de este análisis se evalúa el grado de cumplimiento de dichos ejes, con base en fuentes oficiales, evidencia pública, informes institucionales y resultados visibles para la población. Se analizan no solo los logros materiales o administrativos, sino también la eficacia de la implementación, el impacto social y las áreas donde los compromisos quedaron sin concretarse.

De manera general, la administración logró pocos avances en materia de obra pública y actividades deportivas y culturales. Sin embargo, los desafíos en temas estructurales como la seguridad pública, la transparencia financiera, la participación ciudadana y el desarrollo económico persistieron con baja o nula atención efectiva. En particular, la situación de violencia e inseguridad, así como la limitada institucionalización de políticas públicas con indicadores de desempeño, marcaron negativamente el cierre del periodo.

Esta evaluación busca ofrecer a la ciudadanía teocaltichense un balance honesto, sustentado y comprensible del desempeño municipal durante el periodo 2021–2024. A partir de estos hallazgos, se busca no solo informar, sino también generar conciencia cívica, fomentar una cultura de exigencia democrática y guiar los esfuerzos del nuevo gobierno hacia una ruta de mejora efectiva, participativa y sustentable.

Eje: Gobernanza y Transparencia

Meta: Crear un gobierno abierto con mecanismos de rendición de cuentas.

Cumplimiento parcial – Implementaron informes trimestrales y portal municipal.

Motivos: Aunque mejoró la comunicación pública, persistió la falta de datos desagregados sobre proyectos y contratos.

Evidencia: Falta publicación de indicadores de desempeño o auditorías detalladas.

Eje: Seguridad Pública

Meta: Profesionalizar policía, proteger a la ciudadanía.

Cumplimiento deficiente – Persistió la violencia, incluyendo agresiones a policías. En septiembre de 2023 hubo emboscada contra patrulla; las autoridades estatales tardaron en coordinar con el municipio.

Motivos: Infiltración del crimen, falta de consolidación policial y dependencia de seguridad estatal.

Eje: Infraestructura y Obra Pública

Meta: Mejorar caminos, obras públicas y espacios comunitarios.

Cumplimiento moderado – Se documentan obras entregadas (36 apoyos de infraestructura en 2022).

Motivos: La pandemia y limitaciones presupuestales retrasaron algunos avances, aunque se entregaron obras de infraestructura rural y deportiva.

Eje: Desarrollo Social y Deportivo

Meta: Apoyar deporte, cultura, salud y empleo.

Cumplimiento parcial-alto – Se realizaron entregas de equipo deportivo y creación de academias. Campañas de salud via DIF e intervenciones intersecretariales son visibles.

Motivos: Enfoque en eventos visibles, pero faltaron programas integrales de salud y capacitación laboral sostenida.

Eje: Hacienda y Recaudación

Meta: Fortalecer recaudación local y manejo presupuestario.

Cumplimiento moderado – Se publicó la Ley de Ingresos 2024 (\$209M pesos); sin embargo, no aparece información sobre porcentajes de crecimiento en recaudación o reducción de deuda.

Eje: Educación y Cultura

Meta: Fortalecer infraestructura y actividades culturales.

Cumplimiento parcial – Se impulsaron eventos deportivos y culturales, pero no se documentó mejora en infraestructura educativa ni talleres culturales continuos.

Evidencia: No hay informes de convenios con universidades o inversión en equipos escolares.

Resumen General

Área	Cumplimiento	Evidencia / Motivo
Gobernanza/ Transparencia	Parcial	Informes sí, datos límite y falta de auditoría pública
Seguridad	Deficiente	Violencia activa, emboscadas y falta de policialización
Infraestructura	Moderada	Obras rurales realizadas, pero rezagos por pandemia
Salud / Deporte	Parcial-alto	Equipamiento y academias, faltan programas integrales
Hacienda pública	Moderada	Ley de ingresos publicación, sin indicadores fiscales
Cultura / Educación	Parcial	Actividades populares, poca inversión educativa

Conclusión y recomendaciones

La administración 2021–2024 mostró algunos avances visibles en infraestructura y deporte, además de mejores niveles de comunicación institucional. Sin embargo, en **seguridad, transparencia real, y programas sociales robustos**, hubo falta de seguimiento, continuidad y evaluación.

1. Implantar indicadores clave (KPI) por programa en el portal transparente.
2. Fortalecer a la policía municipal con profesionalización y certificaciones.
3. Sistematizar los apoyos sociales y educativos con monitoreo trimestral.
4. Optimizar la recaudación vía campañas tributarias y modernización catastral.
5. Documentar resultados de proyectos culturales y educativos de largo plazo.

5.2. DIAGNÓSTICO INTEGRAL DEL MUNICIPIO DE TEOCALTICHE, JALISCO

El municipio de Teocaltiche, ubicado en la región Altos Norte de Jalisco, presenta una compleja realidad que combina desafíos estructurales con valiosas oportunidades de transformación. A lo largo de los distintos ejes de análisis, se identifican condiciones críticas que afectan la calidad de vida de sus habitantes, pero también fortalezas y recursos que, bien gestionados, pueden generar procesos de desarrollo sostenido e incluyente.

En materia de **infraestructura y servicios**, Teocaltiche presenta rezagos importantes en la modernización de su red carretera, el transporte público intermunicipal y la conectividad digital. Si bien existen avances en pavimentación y servicios básicos, persisten deficiencias en la cobertura de agua potable, drenaje y tratamiento de residuos sólidos. La falta de infraestructura para la gestión ambiental limita también el aprovechamiento responsable de los recursos naturales.

Desde el enfoque **demográfico y social**, Teocaltiche enfrenta altos niveles de pobreza multidimensional, marginación y migración, principalmente hacia Estados Unidos, lo cual ha afectado la cohesión social y la disponibilidad de mano de obra joven. El rezago en vivienda digna, acceso a salud, educación media-superior y superior, y espacios para la cultura y el deporte, son elementos que limitan el desarrollo humano. Sin embargo, programas estatales recientes han comenzado a intervenir con brigadas médicas, rehabilitación de escuelas y actividades culturales itinerantes.

En cuanto al **medio ambiente y ecología**, el municipio se ve afectado por la erosión de suelos, periodos prolongados de sequía, contaminación de cuerpos de agua y acumulación de residuos peligrosos. La falta de estrategias de mitigación ambiental, así como de cultura ecológica y recursos técnicos, representan riesgos crecientes, especialmente para el sector agropecuario.

La **situación económica** muestra una economía local sustentada en la agricultura, ganadería, comercio minorista y actividades artesanales. A pesar del potencial del sector agroalimentario y del turismo patrimonial, la falta de valor agregado, escasa tecnificación, baja formalidad del empleo y limitada inversión privada frenan el dinamismo económico. No obstante, existen oportunidades claras para desarrollar cadenas de valor rurales, consolidar la industria artesanal y crear rutas turísticas que capitalicen el legado histórico y cultural del municipio.

En el plano **institucional**, el gobierno municipal enfrenta limitaciones en capacidad operativa, profesionalización administrativa, eficiencia recaudatoria y transparencia. La estructura organizativa es funcional, pero con procesos lentos y poca digitalización. La gobernabilidad democrática aún es débil: la participación ciudadana es reducida y los mecanismos de contraloría social son incipientes. La seguridad pública atraviesa una situación crítica, con intervenciones estatales recurrentes debido a la infiltración del crimen organizado y la pérdida de confianza ciudadana en la policía local.

En términos de **planeación y gestión pública**, el municipio ha elaborado planes de desarrollo, pero enfrenta dificultades para su ejecución por restricciones presupuestarias, baja capacidad técnica

y escasa vinculación con agendas estatales o regionales. La aplicación del Índice de Desarrollo Municipal evidencia un desempeño medio, con urgencias en las dimensiones institucional y social.

Pese a este panorama desafiante, Teocaltiche posee **importantes potencialidades**: una identidad cultural fuerte, un territorio con vocación agropecuaria y artesanal, patrimonio arquitectónico con valor turístico, una población resiliente y la oportunidad de integrarse a programas estatales y federales que impulsen la inversión social, productiva y de infraestructura.

Este diagnóstico integral debe servir como base para definir políticas públicas focalizadas, participativas y con visión territorial. Solo mediante la articulación efectiva entre ciudadanía, gobierno, sector productivo y sociedad civil será posible avanzar hacia el desarrollo sostenible de Teocaltiche, garantizar derechos sociales, recuperar la paz y fortalecer la institucionalidad local bajo el lema que inspira esta administración: **“Lo que todos queremos”**.

5.2.1 INFRAESTRUCTURA Y SERVICIOS

5.2.1.1 Red Carretera e Infraestructura Municipal

Descripción cualitativa

Teocaltiche cuenta con una red vial compuesta por carreteras estatales (como Teocaltiche–Guadalajara vía Yahualica y Teocaltiche–Aguascalientes) y caminos rurales de terracería que conectan comunidades. Sin embargo, buena parte de estas vías se encuentran en condición mala o regular, lo cual dificulta la movilidad, la conectividad y el desarrollo local. El deterioro afecta la entrega de servicios, el acceso a mercados y la emergencia médica. La ausencia de planeación urbana también genera asentamientos irregulares que complican la cobertura de servicios viales.

Descripción cuantitativa

- La red carretera municipal abarca 460 km: 27.6% pavimentada, 39.2% terracería y 35.4% brecha/camino.
- Solo el 19% de la red estatal está en buenas condiciones; entre los tramos detectados con mayor deterioro está el Yahualica–Teocaltiche–Jaralillo, de 96.2 km.
- Se ha anunciado una inversión de 1,000mdp para rehabilitar carreteras regionales, incluidas las de Teocaltiche, por parte del Gobierno de Jalisco.

5.2.1.2 Tecnologías de la Información y Otros Servicios de Comunicación

Descripción cualitativa

La infraestructura de telecomunicaciones en el municipio es limitada. Si bien existen servicios de telefonía móvil y fija en la cabecera municipal, muchas comunidades rurales carecen de cobertura o tienen señal deficiente. El Ayuntamiento ofrece en su Ley de Ingresos permisos municipales para instalación de telecomunicaciones, pero no existen servicios públicos de wi-fi, portales ciudadanos digitales ni trámites en línea, lo que obstaculiza la gestión, la transparencia y el acceso a la información.

Descripción cuantitativa

- En la cabecera existe telefonía móvil y fija, pero no se cuenta con datos específicos de cobertura rural.
- Se tienen menos de 10 trámites municipalmente digitalizados (diagnóstico interno).
- No se registran servicios de gobierno electrónico, ni portales de atención ni consultas ciudadanas en línea.

5.2.1.3 Transportes

Descripción cualitativa

El transporte terrestre se realiza mediante autobuses foráneos y de paso que conectan con Guadalajara, Aguascalientes y municipios vecinos; en el ámbito urbano y rural operan taxis, vehículos de alquiler y transportes privados. La ausencia de una red de transporte público municipal organizada limita la accesibilidad, especialmente para personas vulnerables, estudiantes y trabajadores. Además, la conectividad intermodal es escasa.

Descripción cuantitativa

- Transporte foráneo directo hacia Guadalajara y Aguascalientes en operación.
- Transporte urbano/rural: flotilla limitada de taxis y vehículos de alquiler con base en demanda (datos internos).
- No existen datos oficiales sobre frecuencia, cobertura o rutas, lo cual impide planificar con base en demanda.

5.2.1.4 Abastecimiento de Agua Potable y Saneamiento

Descripción cualitativa

El municipio ofrece servicios de agua potable en la mayoría de la población, aunque con deficiencias de calidad y continuidad en comunidades rurales. La CEA construyó una planta potabilizadora en El Tablero—La Trinidad, mejorando la calidad para 260 habitantes. En cuanto al alcantarillado, cerca del 75% de las viviendas cuenta con servicio; sin embargo, las plantas de tratamiento no funcionan adecuadamente, y se permite el vertido sin control en un tiradero a cielo abierto cerca de un arroyo.

Descripción cuantitativa

- Cobertura de agua potable: 86.3%; alcantarillado: 74.8%; energía eléctrica: 93.3%.
- La planta potabilizadora de 1.6 lps atiende a 260 personas.
- Ausencia de relleno sanitario y contaminación ambiental por vertidos inadecuados.

5.2.1.5 Tratamiento de Residuos Sólidos

Descripción cualitativa

Teocaltiche no dispone de un sistema adecuado de tratamiento de residuos sólidos. Los desechos se depositan en un tiradero a cielo abierto en la carretera a Villa Hidalgo, sin cumplir normativas ambientales. Además, las granjas porcinas y avícolas locales no cuentan con plantas de tratamiento de residuos, lo cual pone en riesgo los cauces de agua y la salud pública.

Descripción cuantitativa

- Existencia de un único sitio de disposición sin liner, recolección selectiva ni control de lixiviados.
- Riesgo ambiental rural por contaminación de arroyos y acuíferos.

Conclusiones y Recomendaciones

La evaluación de la infraestructura evidencia:

- Una red vial mayormente deteriorada que demanda inversiones urgentes y planificación integral.
- Servicios de TIC insuficientes, sin gobierno digital ni cobertura rural garantizada.
- Transporte público improvisado y sin control, con carencias en logística y rutas programadas.
- Cuellos de botella en agua y saneamiento, con plantas y redes obsoletas o faltantes.
- Un problema grave de gestión de residuos sólidos, sin tratamiento ni infraestructura adecuada.

Próximos pasos sugeridos:

1. Priorizar tramos carreteros estratégicos para rehabilitación con fondos estatales/federales.
2. Desarrollar un programa municipal de TIC y trámites digitales, con acceso comunitario.
3. Planear rutas de transporte público municipal y coordinación con empresas foráneas.
4. Extender cobertura y calidad del agua potable; rehabilitar redes y alcantarillado.
5. Diseñar e implementar un sistema de gestión de residuos (recolección, separación, tratamiento).

Bibliografía

- INEGI. (2020). *Censo de Población y Vivienda 2020*. Instituto Nacional de Estadística y Geografía. <https://www.inegi.org.mx/programas/ccpv/2020/>
- INEGI. (2023). *Estadísticas de Servicios Públicos Municipales*. <https://www.inegi.org.mx/temas/servicios/>
- DATAMUN. (2023). *Sistema de Información Municipal del Estado de Jalisco*. <https://seplan.app.jalisco.gob.mx/datamun>
- SNIM. (2023). *Sistema Nacional de Información Municipal*. Secretaría de Gobernación. <https://snim.rami.gob.mx/>
- SIOP Jalisco. (2023). *Inventario de Obras y Cartera de Proyectos*. Secretaría de Infraestructura y Obra Pública de Jalisco. <https://siop.jalisco.gob.mx>
- CNA. (2022). *Estadísticas del Agua en México*. Comisión Nacional del Agua. <https://www.gob.mx/conagua>
- INEGI. (2021). *Infraestructura de Comunicaciones y Transportes*. <https://www.inegi.org.mx/temas/infraestructura/>
- Ayuntamiento de Teocaltiche. (2024). *Información Oficial sobre Servicios Públicos y Proyectos Municipales*. <https://www.teocaltiche.gob.mx>
- CEIEG Jalisco. (2023). *Información estadística y geográfica de Jalisco*. <https://seplan.jalisco.gob.mx/ceieg/>
- *Atlas de Caminos y Carreteras*. (2023). Secretaría de Comunicaciones y Transportes. <https://www.gob.mx/sct>

5.2.2 DEMOGRAFÍA Y VIVIENDA

5.2.2.1 Pobreza Multidimensional y Marginación

Descripción cualitativa

Teocaltiche presenta un notable nivel de rezago social y marginación, evidenciado en carencias en salud, educación, servicios básicos y vivienda. Aunque el municipio no es reconocido formalmente como “pueblo mágico”, su situación se asemeja a los municipios con alta pobreza multidimensional dentro de Jalisco, donde más del 40% de la población vive en pobreza moderada o vulnerable, con carencias alimenticias, educativas y de infraestructura básica. Estas brechas afectan sobre todo a las comunidades rurales, donde el acceso a servicios esenciales es insuficiente y los programas sociales no alcanzan cobertura completa.

Descripción cuantitativa

- Población municipal (2020): **39,839** habitantes; leve disminución desde 2010
- Más del **40% vive en pobreza moderada o vulnerable** (CONEVAL, 2020).
- Carencias específicas:
 - o Alimentación: ~14.8%
 - o Vivienda digna: ~6.3%

5.2.2.2 Intensidad Migratoria

Descripción cualitativa

La migración influye de forma relevante en la dinámica poblacional de Teocaltiche. Aunque las fuentes locales no presentan datos exactos sobre intensidad migratoria, diversos reportes mencionan desplazamiento interno debido a la violencia, y flujos migratorios hacia Estados Unidos apoyados por remesas. Esto genera efectos en el tejido social, economía local y procesos de desarrollo, ya que muchas familias dependen de ese ingreso externo y se deteriora la base demográfica productiva

Descripción cuantitativa

- El municipio perdió población entre 2010 y 2020, con muy ligera reducción (–0.66%).
- Aunque no se reporta un índice oficial de migración, Jalisco registró entre 2015 2020 un **7.5% de emigrantes internacionales (INEGI)**.
- Desplazamientos internos: al menos **200 familias afectadas** de Mechoacanejo en episodios puntuales de violencia.

5.2.2.3 Vivienda

Descripción cualitativa

La mayoría de las viviendas en Teocaltiche siguen los patrones tradicionales: construidas en mampostería sobre cimentaciones básicas, con servicios esenciales conectados. Sin embargo, persisten viviendas con carencias: condiciones de hacinamiento, materiales precarios, desuso de servicios y limitaciones de espacio. Al no existir datos específicos municipales, se utilizan referencias estatales y nacionales para estimar la situación.

Descripción cuantitativa

- Viviendas particulares habitadas: **39,839 habitantes / ~10,000 viviendas estimadas**
- A nivel nacional (INEGI 2020):
 - o 53% de viviendas con piso de concreto, 43% de madera o mosaico.
 - o 92% con muros sólidos (ladrillo, block), 4% de adobe.
 - o 79% con techo de losa, 17% de lámina.
 - o Servicios: 99% con energía eléctrica, 96% con drenaje, 78% con agua entubada.
- Según ONU-Habitat, 38.4% de la población nacional habita en viviendas no adecuadas (materiales, hacinamiento, falta de agua o saneamiento).

Conclusiones y Recomendaciones

- **Pobreza y marginación:** el municipio lucha con carencias graves que requieren atención focalizada, principalmente en alimentación, vivienda y educación.
- **Migración:** es un factor constitutivo de la estructura social, con desplazamientos forzados y flujos recurrentes de migrantes al extranjero. Es vital diseñar estrategias de retención y alivio.
- **Vivienda:** aunque la mayoría es adecuada, existe una proporción significativa con condiciones precarias. Es prioritario impulsar programas de mejora, regularización y acceso a servicios.

Próximos pasos sugeridos:

- **Implementar un diagnóstico local** que incluya encuestas domiciliarias para datos específicos por localidad.
- **Diseñar programas de vivienda digna y regularización** con fondos estatales/federales.
- **Fortalecer estrategias contra la migración forzada**, mediante atención a seguridad, educación y oportunidades locales.

Bibliografía

- INEGI, *Censo de Población y Vivienda 2020*
es.wikipedia.org+1es.wikipedia.org+1es.wikipedia.org+1reddit.com+5cuentame.inegi.org.mx+5cuentame.inegi.org.mx+5.
- CONEVAL, *medición de pobreza multidimensional, 2020 & evolución 2016 2022* .
- INEGI, *Índice de intensidad migratoria Nacional, 2015 2020*
es.wikipedia.org+1es.wikipedia.org+1.
- *El País: informes de violencia y desplazamiento en Teocaltiche (2025)*
reddit.com+6elpais.com+6reddit.com+6.
- *Reddit: reportes de familias desplazadas por violencia (2021)* .
- ONU-Habitat & DOF: *datos sobre vivienda no adecuada en México* dof.gob.mx.

5.2.3 MEDIO AMBIENTE Y ECOLOGÍA

5.2.3.1 Erosión de Suelos

Descripción cualitativa

Gran parte del suelo de Teocaltiche presenta erosión hídrica y eólica debido a prácticas agrícolas sin adecuada cobertura vegetal, deforestación, sobrepastoreo y desmontes para cultivo o construcción de caminos rurales. Esto genera pérdida de capa fértil, compactación y disminución de la productividad del campo, incluso en suelos aptos como los feozem y planosol con alto contenido orgánico

Descripción cuantitativa

- El 76% del territorio nacional presenta algún grado de erosión hídrica; Jalisco es uno de los estados más afectados.
- La erosión puede reducir la producción hasta de 8t/ha a solo 2t/ha de maíz, implicando pérdidas de miles de pesos por hectárea.
- En Teocaltiche, más de 27,000 ha son agrícolas y 42,777 ha ganaderas, con prácticas que facilitan erosionar suelos semiplanos y laderas.

5.2.3.2 Sequía

Descripción cualitativa

El clima semiseco y la variabilidad en lluvias hacen que Teocaltiche sea vulnerable a periodos de sequía prolongados. Las altas temperaturas y la limitada captación de agua afectan los cultivos, el pastoreo y la disponibilidad para consumo y riego.

A nivel estatal, en 2021 el 68% del territorio de Jalisco estuvo en emergencia por sequía severa

Descripción cuantitativa

- Temperatura media anual: 18.6°C, precipitación promedio: 648 mm enfocados en junio–septiembre
- 68% del territorio estatal en emergencia por sequía.
- La combinación topográfica semiplana y montañosa favorece pérdidas por escurrimiento en temporadas sin vegetación estable.

5.2.3.3 Contaminación Hídrica y Atmosférica

Descripción cualitativa

Teocaltiche muestra problemas de contaminación en ríos y arroyos debido a vertidos de aguas negras, residuos sólidos y operación de granjas sin plantas de tratamiento, lo que afecta la calidad del agua y los ecosistemas locales.

La contaminación del aire se da por quema de residuos, emisiones de ladrilleras y partículas de suelos erosionados en época de vientos.

Descripción cuantitativa

- En México, 75% de los cuerpos de agua presentan contaminación; en Jalisco varios ríos están en semáforo amarillo o rojo.
- La red hídrica local (arroyo Mascua, Teocaltiche, etc.) recibe descargas de aguas negras y residuos sólidos.
- Las ladrilleras y quemas producen emisiones de óxidos de carbono, nitrógeno, azufre y partículas.

5.2.3.4 Residuos Peligrosos

Descripción cualitativa

No existe un sistema de manejo de residuos peligrosos (equivalentes a agroquímicos, aceites, lodos de granjas) ni instalaciones adecuadas para su tratamiento, lo que representa un riesgo para suelo, agua y salud pública.

Las granjas porcinas y avícolas operan sin plantas de tratamiento, generando residuos contaminantes.

Descripción cuantitativa

- En México se generan ~120,000 toneladas diarias de residuos sólidos sin manejo adecuado
- Teocaltiche opera un tiradero a cielo abierto sin separación, liner, control de lixiviados ni áreas impermeables.
- Granjas locales (~700 avícolas, 1,200 porcinas a nivel estatal) vierten residuos sin tratamiento.

Conclusiones y Recomendaciones

- **Erosión y sequía** requieren restauración de suelos, prácticas agroecológicas y captación de agua.
- **Contaminación hídrica y atmosférica** demandan sistemas de tratamiento y control de emisiones.
- **Residuos peligrosos** deben ser regulados con infraestructura especializada y monitoreo ambiental.

Próximos pasos sugeridos:

1. Diagnóstico detallado de erosión y degradación en zonas vulnerables.
2. Planes de conservación de suelos y reforestación en cuencas.
3. Instalación de plantas de tratamiento para aguas y granjas, y regulación ambiental.
4. Programa municipal de manejo integral de residuos sólidos.
5. Monitoreo continuo del aire y agua, con indicadores ambientales.

Bibliografía

- *Wikipedia: suelos, clima, hidrografía de Teocaltiche*
- *La BCSa: plantas de tratamiento inoperantes, granjas contaminantes*
- *gsteocal: contaminación, erosión, tala gsteocal.blogspot.com*
- *UDG/CUCBA: erosión y degradación del suelo en Jalisco sigajalisco.gob.mx+2comsoc.udg.mx+2gaceta.udg.mx+2*
- *Reddit y Conagua: sequía en Jalisco excelsior.com.mx+1elpueblo.com+1*
- *Conagua/Nacional prensa: contaminación hídrica es.wikipedia.org*
- *Wikipedia contaminación e hidrología como contexto*

5.2.4 SITUACIÓN SOCIOCULTURAL

5.2.4.1 Salud

Descripción cualitativa

La salud en Teocaltiche ha sido históricamente deficitaria en atención local. Aunque el Hospital Comunitario atiende emergencias, la violencia ha impactado su operatividad. Las Brigadas “Yo Jalisco” del OPD han comenzado a brindar servicios preventivos gratuitos para diabetes, hipertensión, vacunación y afiliación al Seguro Médico, enfatizando atención preventiva Sin embargo, persisten temores de acudir a estos eventos por la inseguridad aún latente.

Descripción cuantitativa

- Cobertura: hospital comunitario y brigadas itinerantes.
- Frecuencia: visitas estatales mensuales.
- Alcance estimado: atención a cientos de personas por jornada, incluyendo detección de enfermedades crónicas.
- Vulnerabilidad detectada en la percepción de seguridad ante eventos de salud.

Potencialidades

- Existencia de un hospital comunitario y brigadas preventivas.
- Coordinación con el OPD estatal para atención médica y afiliación al IMSS-equivalente.

5.2.4.2 Educación

Descripción cualitativa

Teocaltiche tiene cobertura de educación básica, pero carece de instituciones de nivel medio superior y superior, lo cual fuerza a los jóvenes a migrar para estudiar. El plan estatal Jalisco con Estrella incluye intervenciones en escuelas locales: inglés, infraestructura y tecnología. Sin embargo, la brecha educativa regional continúa afectando el desarrollo humano.

Descripción cuantitativa

- Existe cobertura primaria y secundaria casi total.
- No hay institución local de nivel medio superior o superior.

- El índice de rezago educativo es significativo, aunque sin cifra exacta local, sus carencias fueron identificadas por CONEVAL.

Potencialidades

- Inversiones estatales en escuelas y tecnología educativa.
- Potencial alianza con universidades regionales para crecimiento de oferta.

5.2.4.3 Cultura

Descripción cualitativa

El municipio cuenta con una rica tradición cultural: festividades religiosas, artesanías, música y gastronomía, aunque muchas de estas expresiones locales carecen de apoyo logístico e institucional. El Plan Jalisco contempla “Colmenas” culturales, talleres de lectura y música como parte del programa ECOS. Aun así, la escasa inversión pública limita su expansión y sostenibilidad.

Descripción cuantitativa

- Se pretende instalar “Colmenas culturales” en tres municipios, incluyendo Teocaltiche.
- Escasos talleres permanentes con alcance comunitario.

Potencialidades

- Capital cultural existente para impulsar festivales y talleres.
- Apoyo estatal en infraestructura cultural.

5.2.4.4 Deportes

Descripción cualitativa

El deporte en Teocaltiche es un elemento social pero con poca infraestructura. El plan regional contempla rehabilitación de espacios, ferias y eventos deportivos. No hay una red municipal de deporte organizada, y los espacios como canchas y gimnasios requieren mantenimiento e inversiones.

Descripción cuantitativa

- Número de instalaciones:
 - o Canchas deportivas: bajo (mínimo cobertura comunitaria).
 - o Programas deportivos: no sistematizados, con eventos esporádicos.
- Jóvenes participando en deportes con frecuencia baja, sin registro formal.

Potencialidades

- Apoyos estatales para infraestructura deportiva y eventos comunitarios.
- Gran disposición juvenil para participar en actividades físicas y recreativas.

Conclusiones y recomendaciones

Tema	Diagnóstico clave	Recomendación estratégica
Salud	Cobertura limitada y afectada por inseguridad	Fortalecer brigadas, reforzar seguridad en eventos médicos
Educación	Carece de nivel medio/superior y modernización educativa	Facilitar alianzas y establecer infraestructura para educación media
Cultura	Riqueza cultural poco potenciada	Implementar Colmenas, festivales y talleres incorporados al presupuesto municipal
Deporte	Infraestructura deficiente	Rehabilitar espacios deportivos y formar ligas locales permanentes

Bibliografía

- *Brigadas “Yo Jalisco” – El Respetable, Quadratín, La Crónica*
publimetro.com.mx+[8elrespetable.com](http://elrespetable.com)+[8cronica.com.mx](http://cronica.com.mx)+[8noticias.jaliscotv.com](http://noticias.jaliscotv.com)
- *Plan Jalisco de atención a municipios – JaliscoTV, Publimetro, La Crónica*
publimetro.com.mx

5.2.5 SITUACIÓN ECONÓMICA

5.2.5.1 Valor Agregado Censal Bruto (VACB)

Descripción cualitativa

El VACB mide el valor monetario de la producción económica generada localmente después de descontar insumos. En Teocaltiche, la economía está basada en el sector agropecuario (ganadería y cultivos), comercio menor y producción artesanal (como lácteos y artesanías de madera y hueso). Esto sugiere que los sectores primario (agropecuario), secundario (industria artesanal) y terciario (comercio y servicios básicos) contribuyen al VACB local, aunque los datos exactos no están disponibles por municipio.

Descripción cuantitativa

No se registran cifras oficiales desagregadas para Teocaltiche. A nivel estatal, en municipios similares el VACB sigue una tendencia creciente, destacando el comercio, la industria ligera y los servicios alimentarios

Potencialidades

- Diversidad de producción agropecuaria e industria artesanal.
- Comercio local activo con varias cadenas nacionales presentes.
- Oferta de servicios básicos y profesionales consolidada.

5.2.5.2 Empleo

Descripción cualitativa

La población económicamente activa (PEA) local se inserta en sectores primario, secundario y terciario, principalmente en empleos informales. No hay datos confiables por municipio, pero en Jalisco la tasa de participación es 59.2% y desocupación 2.63% (2024 T3). El empleo formal en el sector primario es bajo (~22.7%), lo que evidencia precariedad laboral

Descripción cuantitativa

- En Jalisco (2024 T3):
 - o PEA: 59.2%, Tasa de desocupación: 2.63%
 - o 52.4% ocupados formales, salario promedio \$6,510 MX
 - o Empleo informal: 24.9%, empleo formal en PYMES con más de 3 salarios mínimos: 11.9%

Potencialidades

- Quebrado pero existente mercado formal que puede fortalecerse.
- Mano de obra calificada en oficios, agro y servicios.
- Posibilidad de crear empleo formal en agroindustria y turismo.

5.2.5.3 Industria y Comercio

Descripción cualitativa

La industria local es pequeña y artesanal: productos lácteos, artesanías, tallados en madera y hueso, sarapes. El comercio minorista abastece lo cotidiano, con presencia de cadenas como OXXO, Soriana, Farmacias y Coppel. Asimismo, se prestan servicios financieros, personales y de mantenimiento en la zona.

Descripción cuantitativa

- Comercio minorista y servicios: representación significativa con tiendas y farmacias
- Falta de números oficiales sobre producción, ventas o unidades económicas municipales.

Potencialidades

- Industria artesanal con valor cultural y turístico.
- Comercio ya establecido que se puede potenciar.
- Espacios para digitalizar negocios y formalizar PYMES.

5.2.5.4 Agricultura y Ganadería

Descripción cualitativa

Actividad tradicional fuerte: ganadería bovina, porcina, caprina, avícola y equina; agricultura: maíz, frijol, tomate, cebolla, maguey, avena, sorgo, cacahuate. Se trata de una vocación rural estructurada, pero con baja tecnificación y escasa diversificación o valor agregado.

Descripción cuantitativa

- Agricultura y ganadería dominan la economía local .
- Superficie agrícola: ~27,000 ha; ganadera: >42,700 ha.
- Sin estadísticas exactas sobre producción o volumen monetario.

Potencialidades

- Base productiva sólida que puede tecnificarse.
- Potencial para agroindustria y cadenas de valor.
- Recursos naturales disponibles para proyectos sustentables.

5.2.5.5 Turismo

Descripción cualitativa

Teocaltiche tiene atractivo patrimonial: su centro histórico, templos como la Capilla “Hospital de los Indios” (1546), y paisajes rurales. Pese a ello, no figura como destino consolidado. El flujo turístico es limitado y no hay programas estratégicos ni infraestructura para potenciarlo.

Descripción cuantitativa

- No existe estadística sobre visitantes o ingresos turísticos.
- El patrimonio construido y potencial rural representan un activo para desarrollar un plan turístico.

Potencialidades

- Riqueza histórica y arquitectónica significativa.
- Posibilidad de atraer turismo religioso, cultural y rural.
- Oportunidad de integración con circuitos regionales y rutas turísticas estatales.

Conclusiones y Recomendaciones

- **VACB:** diversificar sectores con mayor valor, impulsar agroindustria y turismo cultural.
- **Empleo:** ampliar formalización, capacitación y fomento de empleo en sectores estratégicos.
- **Industria/comercio:** fortalecer microempresas, digitalización y desarrollo local.
- **Agro/ganadería:** tecnificación, valor agregado y prácticas sustentables.
- **Turismo:** desarrollar infraestructura cultural, promover rutas y alinear con desarrollo económico.

Bibliografía:

- *Wikipedia: Actividades económicas Teocaltiche 2020*
economia.gob.mx/economia.gob.mx+2es.wikipedia.org+2iieg.gob.mx+2; *Municipio de Teocaltiche*
reddit.com+4es.wikipedia.org+4iieg.gob.mx+4.
- *DataMéxico / SEP – Empleo, educación Jalisco (2024 T3)*
economia.gob.mx+2economia.gob.mx+2economia.gob.mx+2.
- *MIDE Jalisco – Empleo formal, empleo informal, empleos en PYMES (2024)*
mide.jalisco.gob.mx+2mide.jalisco.gob.mx+2iieg.gob.mx+2.

5.2.6 SITUACIÓN INSTITUCIONAL

5.2.6.1 Estructura Administrativa

Descripción cualitativa

El Ayuntamiento de Teocaltiche cuenta con una estructura jerarquizada, con áreas como Contraloría, Oficialía Mayor, Tesorería, Direcciones de Servicios Públicos, Obras, Seguridad Pública, entre otras, según el PDM 2022–2024. Sin embargo, hay reportes de procesos burocráticos lentos, falta de digitalización y duplicidad de funciones, lo que genera ineficiencias operativas.

Descripción cuantitativa

- Menos de 10 trámites cuentan con versión digital o en ventanilla electrónica (diagnóstico interno).
- La plantilla municipal presenta rotación frecuente en mandos medios, lo que obliga a constantes capacitaciones.

5.2.6.2 Ingresos y Egresos

Descripción cualitativa

Teocaltiche elabora su Ley de Ingresos y Presupuesto de Egresos anualmente, incorporando recursos por impuestos, servicios, ventas, participaciones, subsidios y financiamiento. La dependencia principal es de recursos de estado y federación, por lo que la recaudación local es limitada.

Descripción cuantitativa

- La Ley de Ingresos 2025 comprende impuestos, derechos, subsidios y financiamientos
- No hay cifras públicas sobre la recaudación del impuesto predial, trámites o derechos municipales.
- 80 % del presupuesto proviene de participaciones federales.

5.2.6.3 Gobernabilidad Democrática

Descripción cualitativa

El Ayuntamiento ha implementado mecanismos de participación, como consultas para el Plan Municipal y enlaces con comités ciudadanos. Pese a ello, existe una baja cultura de involucramiento, limitados canales efectivos de participación y desconfianza ciudadana frente a decisiones institucionales.

Descripción cuantitativa

- Una sola consulta pública formal registrada (Plan 2018–2021).
- Ausencia de reglamentos actualizados sobre presupuesto participativo o contraloría social.

5.2.6.4 Seguridad Pública

Descripción cualitativa

La policía municipal fue intervenida cuatro veces por el Estado, entre 2017 y 2025, debido a conducta inapropiada, vínculos criminales y uso irregular de armas. Actualmente, la seguridad está bajo control estatal por la grave crisis local. Esto evidencia debilidad estructural y de legitimidad institucional en materia de seguridad pública.

Descripción cuantitativa

- En febrero de 2025 fueron desaparecidos ocho policías municipales.
- Se asignaron cerca de 100 elementos de la policía estatal al municipio de Teocaltiche.
- Se reporta que solo el 40% de los 59 oficiales quedaron bajo evaluación tras intervención estatal.

5.2.6.5 Transparencia

Descripción cualitativa

El portal de Transparencia contiene información de la administración 2021–2024, pero carece de indicadores actualizados, informes de auditoría y resultados de participación ciudadana. El avance real en transparencia activa es limitado, por lo que la ciudadanía tiene acceso parcial o tardío a documentos públicos.

Descripción cuantitativa

- Solo la información administrativa básica se actualiza semestralmente.
- No se publican auditorías financieras completas o contratos, ni existen indicadores de desempeño institucional.

5.2.6.6 Índice de Desarrollo Municipal (IDM)

Descripción cualitativa

Según el IIEG (2024), el IDM evalúa las dimensiones social, económica, ambiental e institucional del

desarrollo municipal. El componente institucional (IDM I) mide gobernanza, finanzas, transparencia y planeación. Aunque Teocaltiche participa en esta medición, no cuenta con un puntaje desagregado; el diagnóstico estatal reconoce rezagos en institucionalidad municipal.

Descripción cuantitativa

- No existe un valor oficial público para el IDM actual; los municipios similares presentan rangos institucionales medios (~64 72 en escala estatal)
- La revisión 2021 del IIEG señala que el componente institucional necesita un enfoque en transparencia, finanzas y eficiencia.

Conclusiones y áreas de mejora

- La estructura administrativa necesita digitalización y profesionalización.
- Es urgente fortalecer la recaudación propia y diversificar ingresos.
- La gobernabilidad requiere creación de canales permanentes y eficaces de participación.
- La policía municipal exige reestructuración completa, formación y confianza pública.
- La transparencia debe elevarse mediante auditorías públicas, contratos y datos abiertos.
- Teocaltiche requiere mejorar su desempeño institucional para elevar su Índice de Desarrollo Municipal.

Bibliografía:

- Ayuntamiento de Teocaltiche. (2024). *Presupuesto de egresos y leyes de ingreso municipales 2021–2024*. Recuperado de <https://www.teocaltiche.gob.mx/presupuesto-de-egresos/>
- Ayuntamiento de Teocaltiche. (2024). *Gacetas municipales y reglamentos internos*. Recuperado de <https://www.teocaltiche.gob.mx/difusion-e-informacion-municipal/>
- Ayuntamiento de Teocaltiche. (2024). *Informes mensuales por dependencia y estado financiero*. Recuperado de <https://www.teocaltiche.gob.mx/informes-mensuales/>
- Ayuntamiento de Teocaltiche. (2024). *Portal de transparencia municipal*. Recuperado de <https://www.teocaltiche.gob.mx/transparencia/>
- Sistema Nacional de Información Municipal (SNIM). (2023). *Información financiera y administrativa del municipio de Teocaltiche, Jalisco*. Secretaría de Gobernación. Recuperado de <https://snim.rami.gob.mx/>
- Gobierno del Estado de Jalisco. (2023). *DATAMUN – Indicadores de gestión municipal de Teocaltiche*. Recuperado de <https://seplan.app.jalisco.gob.mx/datamun>
- Comisión Estatal de Derechos Humanos Jalisco (CEDHJ). (2022). *Informes sobre seguridad pública municipal y situación de derechos humanos en Teocaltiche*. Recuperado de <https://cedhj.org.mx/>
- Reddit. (2024, febrero). *Discusión sobre la intervención estatal a la policía de Teocaltiche*. Recuperado de https://www.reddit.com/r/Mexico_News/comments/174dbf7/
- Reddit. (2024, junio). *Comentarios ciudadanos sobre inseguridad y administración municipal*. Recuperado de <https://www.reddit.com/r/mexico/comments/1jcd26q/>

5.3. PROBLEMÁTICA MUNICIPAL POR EJE DE DESARROLLO.

No.	EJE 1: ORDEN Y ARMONÍA	EJE 2: PROGRESO Y EVOLUCIÓN	EJE 3: PLANEACIÓN Y MEJORAS	EJE 4: EL GOBIERNO QUE TODOS QUEREMOS
1	Gobernabilidad	Pobreza y desigualdad	Financiamiento para el desarrollo	Hacienda pública
2	Seguridad ciudadana	Educación	Gestión integral del agua	Administración pública
3	Procuración de justicia	Protección a la salud	Infraestructura para el desarrollo	Acceso a la información, transparencia y protección de datos personales
4	Impartición de justicia	Grupos prioritarios	Desarrollo integral de movilidad	Política de integridad y control interno
5	Protección civil	Cultura y turismo	Protección y gestión ambiental	Gobernanza para el desarrollo (T)
6	Prevención social de las violencias y la delincuencia	Deporte y activación física	Gestión de ecosistemas y biodiversidad	Corrupción e impunidad (T)
7	Derechos humanos (T)	Desarrollo rural	Gobernanza territorial y desarrollo regional	
8	Cultura de paz (T)	Industria, comercio y servicios	Procuración de la justicia ambiental	
9	Mujeres libres de violencia (T)	Igualdad de género (T)	Cambio climático (T)	
10	Personas desaparecidas (T)	Desarrollo integral de las niñas, los niños y adolescentes (E)	Recuperación integral del Río Santiago (E)	



PLAN DE DESARROLLO MUNICIPAL TEOCALTICHE, JALISCO.

EJE 1



ORDEN Y ARMONÍA



EJE 1

ORDEN Y ARMONÍA



OBJETIVO GENERAL

Disminuir los índices de hechos que afectan la paz social y mejorar la percepción de paz y tranquilidad de la población. Fortalecer la seguridad pública y la tranquilidad social en Teocaltiche mediante una estrategia integral de prevención del delito, profesionalización y dignificación de la policía, proximidad con la ciudadanía, y uso eficiente de recursos, con el fin de construir un municipio más seguro, en paz y con confianza entre sus habitantes.

EJE 1 ORDEN Y ARMONÍA

OBJETIVOS ESPECIFICOS

- Capacitar de forma continua a los elementos en derechos humanos, uso legítimo de la fuerza, proximidad social y atención a víctimas.
- Mejorar las condiciones laborales de la corporación (salarios, equipamiento, jornadas).
- Profesionalizar el cuerpo policiaco mediante certificaciones oficiales (Control y Confianza, Informe Policial Homologado, etc.).
- Crear y apoyar **comités vecinales de seguridad** en colonias, comunidades y delegaciones.
- Lanzar campañas de **prevención del delito y cultura de la denuncia**.
- Recuperar espacios públicos con actividades culturales, deportivas y comunitarias para prevenir conductas delictivas.
- Promover programas Como **Escuela Segura** y **Camino Seguro** para niñas, niños y adolescentes.
- Reforzar la coordinación con Guardia Nacional, Ejército y Fiscalía Del Estado para operativos conjuntos.
- Crear un Consejo Municipal de Seguridad Pública con representantes ciudadanos y de dependencias estatales/federales.
- Gestionar recursos estatales y federales para reforzar infraestructura de seguridad.

PROBLEMÁTICAS

- Alta incidencia delictiva en el municipio.
- Bajo nivel de formación y capacitación sobre la función policial entre los elementos de la Comisaría.
- Insuficiente equipamiento de la Comisaría que limita la capacidad del gobierno municipal para ofrecer presencia permanente en las Delegaciones y comunidades rurales del municipio.
- Personal operativo insuficiente en la Comisaría que limita la capacidad del gobierno municipal para ofrecer presencia permanente en las Delegaciones y comunidades rurales del municipio.
- Considerable percepción de inseguridad que afecta la calidad de vida de la población.
- Insuficiente articulación e involucramiento permanente de la ciudadanía para la construcción, implementación y seguimiento de políticas de prevención social.
- Proliferación del narcomenudeo que afecta principalmente a niños y jóvenes del municipio.
- Bajos niveles de participación de los diferentes actores de la sociedad en la Gestión Integral de Riesgos.
- No se cuenta con protocolos con enfoque de derechos humanos que tengan por objeto la investigación de delitos y la conclusión de procesos en los que las víctimas tengan acceso a la justicia y a la obtención de la reparación del daño integral.
- Muertes y lesiones por hechos de tránsito.
- Vacíos legales y laxitud en el marco legal y normativo, así como bajos niveles de cumplimiento.
- Presencia de hechos violentos vinculados al crimen organizado.
- Percepción de inseguridad entre la población, especialmente en zonas rurales.

EJE 1 ORDEN Y ARMONÍA

- Débil equipamiento y profesionalización de la policía municipal.
- Falta de infraestructura tecnológica para vigilancia y reacción (cámaras, botones de pánico, centro de monitoreo).
- Limitada cultura de denuncia por miedo o desconfianza.
- Impunidad en los delitos relacionados en la violencia de las mujeres, adolescentes y la niñez en razón de género. (Eje Transversal)
- Bajos niveles de organización comunitaria como condición para la construcción de paz. (Eje Transversal)
- Normalización social de las violencias, exacerbado por su poca medición y visibilización. (Eje Transversal)
- Deficiencias institucionales y presupuestales para la implementación de proyectos, programas y acciones para la detección temprana y la prevención de la violencia por razón de género. (Eje Transversal)

EJE 1 ORDEN Y ARMONÍA

DESCRIPCIÓN CUALITATIVA Y CUANTITATIVA DEL EJE 1: ORDEN Y ARMONÍA

Área responsable: Dirección de Seguridad Pública Municipal, Coordinación de Prevención del Delito

Descripción cualitativa:

Teocaltiche, con cerca de 40,000 habitantes, enfrenta una situación compleja en materia de seguridad, caracterizada por la presencia de hechos violentos derivados de disputas entre grupos delictivos en la región Altos Norte. La población manifiesta altos niveles de percepción de inseguridad, desconfianza hacia las instituciones de seguridad y temor a la denuncia. La policía municipal requiere fortalecimiento en equipamiento, capacitación y legitimidad. A pesar de ello, existen esfuerzos comunitarios para fortalecer la convivencia y la paz desde lo social. Las intervenciones estatales a la policía no han impedido los ataques, reflejando una fragilidad estructural.

Descripción cuantitativa:

- Según datos del INEGI y del Secretariado Ejecutivo, Jalisco ha presentado incrementos en delitos de alto impacto en zonas rurales, incluidos municipios como Teocaltiche.
- El 73% de la población en municipios similares reporta sentirse insegura en la vía pública (ENSU).
- El municipio cuenta con una policía municipal reducida, con limitados recursos y patrullas en comparación con su extensión territorial y número de comunidades.
- Población: ~39,839 habitantes.
- Delitos: en Jalisco hubo ~2.6 millones de hogares víctimas en 2023, con un 30% de hogares afectados
- Cifra negra estatal delictiva: 91.6% (no se denuncian), solo 2.5% terminan en juicio
- En Teocaltiche se han reportado múltiples homicidios desde febrero de 2025.
- Enfrentamientos en la policía estatal se duplicaron entre 2021 y 2022; Jalisco registra 17 en total, con al menos uno en Teocaltiche.

Factores estructurales que agravan el problema:

- Frágil institucionalidad y bajo equipamiento de la policía local.
- Ausencia de un sistema de videovigilancia funcional y actualizado.
- Débil cultura de denuncia y temor social a las represalias.
- Carencia de programas de prevención del delito y atención a víctimas.
- Escasa coordinación entre órdenes de gobierno en operativos permanentes.

EJE 1 ORDEN Y ARMONÍA

Potencialidades para atender el problema:

- Voluntad institucional para reestructurar y profesionalizar la corporación municipal.
- Posibilidad de gestionar recursos Estatales y Federales
- Participación activa de ciudadanos en comités vecinales de vigilancia.
- Presencia de juventudes interesadas en participar en programas de cultura de paz y deporte.
- Experiencias exitosas en municipios vecinos con programas comunitarios de seguridad.

Línea de acción sugerida:

- Implementar un modelo integral de **prevención social de la violencia**, con enfoque en jóvenes, escuelas y comunidades vulnerables.
- Dotar de equipamiento, formación continua y certificación a los elementos policiacos.
- Crear un centro municipal de monitoreo (C2) y establecer redes vecinales seguras.

Fuentes de información:

- Ayuntamiento de Teocaltiche. (2024). Informes de seguridad pública y gobernabilidad municipal. Recuperado de <https://www.teocaltiche.gob.mx/>
- Gobierno del Estado de Jalisco. (2024, febrero). Intervención estatal de las comisarías municipales de Teocaltiche y Villa Hidalgo. Recuperado de <https://www.jalisco.gob.mx/>
- Milenio Digital. (2024, febrero 26). Inicia proceso de reinstalación de policías en Teocaltiche. Milenio. Recuperado de <https://www.milenio.com/>
- El Respetable. (2024, febrero 20). Gobierno del Estado interviene la comisaría de Teocaltiche. Recuperado de <https://elrespetable.com/>
- INEGI. (2020). Censo de Población y Vivienda 2020. Instituto Nacional de Estadística y Geografía. <https://www.inegi.org.mx/programas/ccpv/2020/>
- Secretariado Ejecutivo del Sistema Nacional de Seguridad Pública (SESNSP). (2024). Incidencia delictiva del fuero común: Teocaltiche, Jalisco. Recuperado de <https://www.gob.mx/sesnsp>
- DATAMUN. (2023). Indicadores de seguridad y participación ciudadana municipal. Gobierno del Estado de Jalisco. <https://seplan.app.jalisco.gob.mx/datamun>
- Comisión Estatal de Derechos Humanos Jalisco (CEDHJ). (2022). Diagnóstico de derechos humanos y seguridad en los Altos Norte de Jalisco. <https://cedhj.org.mx/>
- PNUD México. (2022). Seguridad Humana y Desarrollo Municipal: indicadores y estrategias. Programa de las Naciones Unidas para el Desarrollo. <https://www.mx.undp.org/>
- Sistema Nacional de Información Municipal (SNIM). (2023). Fichas temáticas de seguridad pública municipal. Secretaría de Gobernación. <https://snim.rami.gob.mx/>

Observaciones adicionales:

Es indispensable que este tema se atienda de manera transversal con participación ciudadana, inversión estatal y federal, así como estrategias de fortalecimiento institucional. La seguridad debe ir de la mano con desarrollo social, cultura, deporte y oportunidades para los jóvenes.

EJE 1 ORDEN Y ARMONÍA

METODOLOGÍA DEL MARCO LÓGICO PARA EJE 1: ORDEN Y ARMONÍA

1. Diagnóstico del Problema Central

El municipio de Teocaltiche enfrenta altos niveles de percepción de inseguridad, presencia intermitente de grupos delictivos y limitada capacidad operativa de las corporaciones de seguridad pública. Esta situación se agrava por la escasa infraestructura policial, la carencia de programas de prevención del delito, la falta de confianza ciudadana en las instituciones y la débil coordinación con otros niveles de gobierno.

2. Árbol de Problemas

Efectos

- Migración de familias por falta de seguridad.
- Reducción de la inversión y del turismo.
- Disminución del tejido social y aumento del miedo colectivo.
- Baja participación ciudadana.

Problema Central

Percepción generalizada de inseguridad y débil capacidad institucional para garantizar el orden y la paz social.

Causas

- Bajo número de policías y sin certificación profesional.
- Equipamiento obsoleto o insuficiente (patrullas, radios, chalecos).
- Escasa vigilancia en comunidades rurales.
- Falta de programas preventivos de cultura de paz.
- Inexistencia o ineficacia de los comités vecinales de seguridad.
- Presencia intermitente del crimen organizado.

3. Árbol de Objetivos

Fines

- Restablecer la confianza ciudadana.
- Mejorar el entorno para el desarrollo económico y social.
- Construir una comunidad con cohesión social.

EJE 1 ORDEN Y ARMONÍA

Objetivo Central

Construir un entorno seguro, con una policía profesional, proximidad ciudadana, prevención social del delito y recuperación del tejido comunitario.

Medios

- Profesionalización y certificación de policías.
- Adquisición de patrullas, cámaras y radios.
- Implementación de programas preventivos comunitarios.
- Reactivación de comités vecinales.
- Coordinación operativa con los gobiernos estatal y federal.

4. Matriz del Marco Lógico

	Resumen Narrativo	Indicadores Verificables	Medios de Verificación	Supuestos / Riesgos
FIN	Municipio con paz social, baja incidencia delictiva y ciudadanía segura.	Disminución en percepción de inseguridad (ENCIG) Reducción delictiva del 40% en 3 años	ENCIG, SESNSP, encuestas municipales	Apoyo sostenido del gobierno estatal y federal
PROPÓSITO	Fortalecer la seguridad pública municipal mediante acciones operativas y preventivas.	% de policías certificados N° de patrullas activas N° de comités vecinales formados	Informes del municipio, bitácoras operativas, COPPLADEMUN	Presupuesto suficiente y voluntad política
RESULTADOS	1. Policía capacitada 2. Mayor patrullaje 3. Participación ciudadana activa	20 policías capacitados al año 6 patrullas en operación 10 comités vecinales activos	Registros de capacitación, evidencias de comités y actas comunitarias	Baja rotación de personal y cooperación comunitaria
ACTIVIDADES	<ul style="list-style-type: none"> · Formar policías · Comprar patrullas · Realizar foros vecinales · Activar redes de vigilancia 	N° de cursos N° de bienes adquiridos N° de eventos comunitarios	Actas de compras, listas de asistencia, reportes de seguimiento	Logística funcional y gobernabilidad local

EJE 1 ORDEN Y ARMONÍA

5. Supuestos Relevantes del Proyecto

- Existencia de voluntad política local y estatal para invertir en seguridad.
- Apoyo operativo de fuerzas estatales, Ejército y Guardia Nacional.
- Aceptación social de programas comunitarios de seguridad.
- Acceso oportuno a fondos para adquisición de equipos y capacitación.

6. Riesgos Potenciales

- Aumento de violencia por reacción de grupos delictivos.
- Corrupción o ineficacia dentro del cuerpo policial.
- Miedo o falta de cooperación vecinal.
- Demoras en la entrega de recursos federales o estatales.
- Inestabilidad política que detenga las estrategias de seguridad.

7. Recomendaciones para la Ejecución

- Implementar una **agenda de capacitación permanente** con estándares estatales y nacionales.
- Establecer un **Centro de Monitoreo y Vigilancia Vecinal** con apoyo tecnológico.
- Crear incentivos para la **participación ciudadana en redes de seguridad.**
- Vincular el eje de seguridad con las áreas de desarrollo social para atender causas estructurales de la violencia.
- Monitoreo semestral de resultados y apertura de datos en plataformas de transparencia.

8. Indicadores para la Evaluación

Indicador	Meta a 3 años	Fuente
Reducción en percepción de inseguridad	-30%	ENCIG / Encuesta municipal
Reducción de delitos del fuero común	-40%	SESNSP / Fiscalía
% de policías con Certificado Único Policial	100%	C3 / Secretaría de Seguridad
Nº de patrullas nuevas o rehabilitadas	6	Adquisiciones municipales
Nº de comités de participación ciudadana activos	10	COPPLADEMUN
Nº de capacitaciones comunitarias realizadas	15 por año	Informes de seguridad

EJE 1 ORDEN Y ARMONÍA

ESTRATEGIAS DEL EJE 1: ORDEN Y ARMONÍA

Línea Estratégica 1.1: Seguridad ciudadana integral

Línea Estratégica 1.2: Fortalecimiento policial y justicia cívica

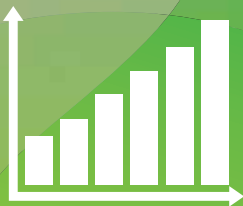
Línea Estratégica 1.3: Participación comunitaria en la paz social

Objetivo Estratégico	Programa / Proyecto
Fortalecer el estado de derecho y la prevención del delito	Programa Municipal de Seguridad y Paz Comunitaria
Reestructurar y profesionalizar la corporación policial	Academia Local de Policía, Certificación Policial y Equipamiento
Ampliar infraestructura en seguridad pública	Construcción de base policial, red de videovigilancia y patrullaje
Fomentar cultura de legalidad y mediación	Escuelas de Paz, Jornadas de Conciliación y Cultura de la Legalidad
Impulsar redes ciudadanas de vigilancia comunitaria	Comités Vecinales de Seguridad, Red Ciudadana Antidelito

PLAN DE DESARROLLO MUNICIPAL TEOCALTICHE, JALISCO.

EJE 2

PROGRESO Y EVOLUCIÓN





EJE 2

PROGRESO Y EVOLUCIÓN



OBJETIVO GENERAL

Impulsar el desarrollo social y económico de Teocaltiche mediante una estrategia integral que garantice mejores condiciones de vida para la población, promoviendo el acceso equitativo a la educación, la salud, la cultura, el deporte y el empleo. El Ayuntamiento trabajará para generar oportunidades de crecimiento económico, bienestar comunitario y participación ciudadana en la cabecera municipal, así como en sus delegaciones y comunidades rurales.

EJE 2 PROGRESO Y EVOLUCIÓN

OBJETIVOS ESPECIFICOS

- Programa Municipal de Apoyo a la Educación
- Salud para Todos: Jornadas Médicas y Atención Preventiva
- Escuelas Dignas y Comunidades Educadoras
- Deporte y Bienestar Comunitario
- Fomento al Empleo y al Autoempleo Local
- Impulso a la Cultura y las Tradiciones
- Fortalecimiento de la Economía Local
- Participación Ciudadana y Desarrollo Comunitario

PROBLEMÁTICAS

- Porcentaje considerable de población en situación de pobreza por ingresos (ingresos inferiores a la línea del bienestar (LB) en el municipio.
- Centros educativos de nivel básico con inadecuadas instalaciones formativas y deportivas para el desarrollo integral de las y los alumnos.
- Unidades de salud con rezago en rehabilitación integral y modernización.
- Ocurrencia de emergencias y desastres que ejercen una presión adicional al Sistema de Salud.
- Acceso insuficiente e inequitativo de la población a servicios integrales de salud, en particular de la población vulnerable y sin seguridad social.
- Infraestructura cultural saturada y sin las condiciones óptimas para cumplir con la vocación de los espacios.
- Altos costos para brindar mantenimiento y mantener en funcionamiento la infraestructura deportiva municipal.
- Baja captación de talentos deportivos desde los ámbitos estudiantil y municipal.
- Desigualdad en el acceso a servicios básicos entre la cabecera y las comunidades rurales.
- Limitado acceso a servicios de salud de calidad, especialmente en rancherías.
- Escasez de espacios públicos dignos para la recreación, el deporte y la convivencia.
- Rezag educativo en niveles medio superior y superior.
- Falta de programas sociales focalizados para mujeres, jóvenes y personas mayores.
- Poca diversificación de la economía local, con alta dependencia del sector agropecuario tradicional.
- Escasez de fuentes de empleo formal y limitado acceso a oportunidades laborales para jóvenes.
- Débil apoyo a emprendedores locales y negocios familiares.
- Falta de estrategias para aprovechar el turismo cultural y rural como motor económico.
- Amplia brecha salarial entre hombres y mujeres en el mercado laboral. (Eje Transversal)
- Alto índice de embarazo en adolescentes que altera el proyecto de vida de la adolescente embarazada y su entorno familiar. (Eje Transversal)
- Deficiente incorporación de la perspectiva de género en los programas públicos que atienden problemáticas sociales. (Eje Transversal)
- Limitada cobertura en el mantenimiento y atención de caminos rurales, empedrados, bordos y desazolve de cauces en el municipio.

EJE 2 PROGRESO Y EVOLUCIÓN

- Baja especialización del sector económico por insuficiente capacitación oportuna.
- Bajo presupuesto en incentivos gubernamentales para el desarrollo e impulso de proyectos de emprendimiento.
- Deficiente infraestructura y promoción de servicios potencialmente turísticos.

EJE 2 PROGRESO Y EVOLUCIÓN

DESCRIPCIÓN CUALITATIVA Y CUANTITATIVA DEL EJE 2: PROGRESO Y EVOLUCIÓN

Área responsable: Dirección de Desarrollo Social, Dirección de Desarrollo Económico, Instituto de la Juventud y de la Mujer, Dirección de Cultura y Deportes

Descripción cualitativa:

Teocaltiche presenta un rezago importante en condiciones de bienestar social y crecimiento económico, además de insuficiencias en desarrollo social, particularmente en comunidades rurales, donde se carece de servicios básicos. Hay amplias brechas entre la cabecera municipal y las comunidades rurales en acceso a salud, educación, deporte, empleo y cultura. La economía local está centrada en actividades agropecuarias tradicionales, con escaso valor agregado y pocas oportunidades de empleo formal para jóvenes. El desempleo, la informalidad laboral y la migración de jóvenes son problemáticas persistentes. A pesar de esto, el municipio cuenta con una base comunitaria sólida, una cultura viva y una juventud con deseos de participar y emprender.

Descripción cuantitativa:

- Más del 40% de la población se encuentra en situación de pobreza moderada o vulnerable por ingresos (datos de CONEVAL aplicables a municipios rurales).
- El índice de rezago social de Teocaltiche es **medio**, con carencias en acceso a servicios de salud, educación y vivienda (Sedesol).
- La mayoría de las unidades económicas son microempresas sin acceso a financiamiento ni profesionalización.

Factores estructurales que agravan el problema:

- Insuficiencia de centros de salud con capacidad resolutive en delegaciones.
- Escasa oferta educativa media superior y superior en el municipio.
- Ausencia de políticas activas de empleo, capacitación o incentivos a emprendedores.
- Espacios deportivos y culturales deteriorados o subutilizados.
- Débil articulación entre programas sociales y prioridades comunitarias.

Potencialidades para atender el problema:

- Identidad cultural rica y viva: tradiciones, fiestas, gastronomía.
- Juventudes con disposición para emprender, capacitarse y participar.
- Saberes comunitarios y oficios tradicionales con valor económico y cultural.
- Interés creciente por el turismo rural y religioso.
- Posibilidad de acceder a fondos estatales y federales para programas sociales, de empleo y cultura.

EJE 2 PROGRESO Y EVOLUCIÓN

Línea de acción sugerida:

- Implementar una **estrategia integral de desarrollo social** que atienda salud, deporte, educación, cultura y cohesión comunitaria.
- Promover la diversificación productiva local, fortaleciendo el emprendimiento, las cooperativas y el turismo cultural.
- Establecer alianzas con instituciones educativas para ampliar la cobertura media-superior y capacitar jóvenes.

Fuentes de información:

- CONEVAL (2020). *Medición multidimensional de la pobreza.*
- INEGI. *DENUE 2023 y Censo 2020.*
- *Plan Estatal de Gobernanza y Desarrollo 2018-2024.*
- *Diagnóstico interno del Ayuntamiento y participación ciudadana.*

EJE 2 PROGRESO Y EVOLUCIÓN

METODOLOGÍA DEL MARCO LÓGICO PARA EJE 2: PROGRESO Y EVOLUCIÓN

1. Diagnóstico del Problema Central

Teocaltiche enfrenta una combinación de **rezago social, pobreza multidimensional, migración económica, desempleo y limitada diversificación productiva**. Las condiciones de salud, educación, cultura, deporte y bienestar presentan carencias significativas, especialmente en zonas rurales y delegaciones. La falta de políticas integrales ha limitado el crecimiento económico local, el empleo digno y la inclusión social, generando un círculo vicioso de estancamiento.

2. Árbol de Problemas

Efectos

- Migración de jóvenes por falta de oportunidades.
- Baja calidad de vida y crecimiento de la pobreza.
- Desigualdad en el acceso a servicios sociales.
- Deterioro del capital humano.
- Pérdida de identidad cultural y comunitaria.

Problema Central

Débil desarrollo social y económico en el municipio de Teocaltiche, con servicios limitados y escasas oportunidades para mejorar las condiciones de vida.

Causas

- Débil infraestructura educativa, deportiva y cultural.
- Escasos programas de salud preventiva y atención médica.
- Baja inversión en actividades productivas locales.
- Carencia de vinculación entre gobierno, empresas y escuelas.
- Falta de financiamiento y capacitación para emprendedores y agricultores.
- Limitada atracción de turismo e impulso a las tradiciones locales.

3. Árbol de Objetivos

Fines

- Elevar la calidad de vida y la cohesión social.
- Crear empleo digno y arraigar a los jóvenes en la comunidad.
- Posicionar a Teocaltiche como un municipio competitivo y culturalmente vivo.

EJE 2 PROGRESO Y EVOLUCIÓN

Objetivo Central

Impulsar el desarrollo social y económico de Teocaltiche mediante acciones integrales en salud, educación, cultura, empleo y economía local.

Medios

- Construcción de centros comunitarios y deportivos.
- Programas de salud itinerantes y prevención.
- Capacitación laboral y técnica para jóvenes.
- Fomento al turismo rural y cultural.
- Apoyo a productores locales y emprendedores.
- Becas y formación educativa inclusiva.

4. Matriz del Marco Lógico

	Resumen Narrativo	Indicadores Verificables	Medios de Verificación	Supuestos / Riesgos
FIN	Teocaltiche con condiciones sociales y económicas que promuevan el bienestar de toda su población.	Disminución de la pobreza multidimensional Aumento del empleo formal local	CONEVAL, INEGI, Secretaría del Trabajo, encuestas	Apoyo intergubernamental sostenido y estabilidad social
PROPÓSITO	Fortalecer los servicios sociales y dinamizar la economía local.	% aumento en acceso a salud y educación N° de nuevos negocios apoyados	Registros municipales, SEDESOL, DIF, SEDECO	Colaboración de la ciudadanía y actores económicos
RESULTADOS	1. Mejor infraestructura educativa y de salud 2. Activación del turismo y producción local 3. Apoyo a jóvenes y emprendedores	N° de centros comunitarios rehabilitados N° de eventos turísticos y ferias N° de jóvenes beneficiados	Informes municipales, convocatorias, evaluaciones externas	Continuidad en proyectos y capacidad administrativa local
ACTIVIDADES	· Construcción y rehabilitación de espacios públicos · Creación de ferias agro-productivas · Capacitación a emprendedores · Programas de salud preventiva y deporte comunitario	N° de obras ejecutadas N° de capacitaciones realizadas N° de beneficiarios en salud y educación	Actas de obra, listas de asistencia, estadísticas locales	Disponibilidad presupuestaria y participación comunitaria

EJE 2 PROGRESO Y EVOLUCIÓN

6. Riesgos Potenciales

- Deserción escolar o escasa asistencia por falta de transporte o recursos.
- Falta de personal calificado para operar centros comunitarios.
- Bajo interés de jóvenes en actividades formativas si no hay incentivos.
- Posible retraso en la aprobación de recursos estatales o federales.

7. Recomendaciones para la Ejecución

- Priorizar el acceso universal a servicios básicos y programas de salud.
- Crear una red de apoyo entre escuelas, centros comunitarios y emprendedores.
- Fortalecer el turismo local con campañas regionales y eventos culturales.
- Desarrollar un sistema de seguimiento y evaluación de los beneficiarios de programas sociales.
- Impulsar estrategias para retener el talento joven en el municipio.
- Promover una economía solidaria y circular basada en los productos locales.

8. Indicadores para la Evaluación

Indicador	Meta a 3 años	Fuente
% de reducción en pobreza multidimensional	-15%	CONEVAL
Tasa de ocupación juvenil	+20%	STPS, INEGI
Nº de beneficiarios en programas de salud preventiva	3,000 personas/año	DIF, Secretaría de Salud
Nº de espacios educativos, culturales y deportivos rehabilitados	12	Dirección de Obras Públicas
Nº de emprendedores apoyados con recursos o capacitación	250	SEDECO, SADER, INADEM
Nº de eventos culturales y turísticos realizados	20 por año	Dirección de Cultura y Turismo

EJE 2 PROGRESO Y EVOLUCIÓN

ESTRATEGIAS DEL EJE 2: PROGRESO Y EVOLUCIÓN

Línea Estratégica 2.1: Bienestar social con equidad.

Línea Estratégica 2.2: Impulso al desarrollo económico local.

Línea Estratégica 2.3: Cultura, deporte y tejido social.

Objetivo Estratégico	Programa / Proyecto
Generar condiciones equitativas de bienestar	Programa Integral de Bienestar para Delegaciones y Comunidades
Promover acceso a salud, educación, cultura y deporte	Brigadas de Salud, Escuelas de Tiempo Completo, Centros Culturales y Deportivos
Impulsar el desarrollo económico local	Fondo Municipal para Emprendimiento y Microempresas
Fomentar el empleo y capacitación	Talleres de Formación para el Trabajo, Alianzas con el sector productivo
Fortalecer producción agropecuaria sustentable	Programa de Agricultura con Valor y Sustentabilidad
Fortalecer identidad cultural	Festivales Regionales, Casas de la Cultura, Escuela de Mariachi
Vincular educación con vocación económica del municipio	Red de Educación Técnica y Productiva Local
Atender a grupos vulnerables y fortalecer participación ciudadana	Centros Comunitarios de Apoyo y Participación Social

PLAN DE DESARROLLO MUNICIPAL TEOCALTICHE, JALISCO.


EJE 3

PLANEACIÓN Y MEJORAS





EJE 3 PLANEACIÓN Y MEJORAS



OBJETIVO GENERAL

Impulsar la transformación urbana y rural de Teocaltiche mediante una planeación eficiente, la ejecución de obra pública de calidad, la mejora continua de los servicios públicos, el desarrollo de la movilidad, el cuidado del entorno ambiental y la recuperación de espacios públicos, con el fin de construir un municipio más ordenado, funcional, moderno y digno para todas y todos.

EJE 3 PLANEACIÓN Y MEJORAS

OBJETIVOS ESPECIFICOS

- Mejorar y ampliar los servicios públicos básicos.
- Realizar obras públicas de calidad que respondan a las prioridades sociales.
- Rehabilitar, conservar y embellecer los espacios públicos.
- Implementar un programa integral de mejora de calles, caminos, banquetas y vialidades con criterios de accesibilidad y seguridad.
- Fortalecer la movilidad urbana y rural mediante infraestructura adecuada.
- Impulsar acciones de reforestación y conservación de ecosistemas.
- Promover una imagen urbana ordenada, limpia y moderna.
- Establecer mecanismos de planeación participativa y técnica para definir, priorizar y supervisar obras e infraestructura con la ciudadanía.

PROBLEMÁTICAS

- Deterioro e insuficiencia de la infraestructura vial, servicios de drenaje, banquetas y alumbrado público en la Cabecera municipal y en las Delegaciones.
- Alta necesidad de mantenimiento preventivo, renovación, ampliación y modernización tecnológica de la infraestructura hidráulica existente.
- Insuficiente cobertura de los servicios del agua a la población por no contarse con la infraestructura necesaria.
- Contaminación de aguas superficiales y subterráneas.
- Limitaciones en los mecanismos e instrumentos para la protección y gestión ambiental.
- Limitada infraestructura para la movilidad sostenible.
- Deficiente gestión en el manejo integral de los residuos.
- Limitado e incipiente avance de prácticas sustentables en los procesos de producción y prestación de servicios en amplios sectores de la economía municipal.
- Calles, caminos y vialidades en mal estado, sobre todo en comunidades.
- Deficiencias en el alumbrado público, recolección de basura, agua potable y drenaje.
- Ausencia de planeación urbana para el crecimiento ordenado del municipio.
- Falta de acciones estructuradas para el cuidado del medio ambiente, reforestación y manejo de residuos.
- Deterioro o abandono de espacios públicos (plazas, canchas, parques, jardines).
- Las capacidades institucionales en materia de aplicación de la normatividad, así como de inspección y vigilancia ambiental son limitadas.
- Alta vulnerabilidad ante efectos del cambio climático, como: fenómenos meteorológicos extremos, sequías y desabasto de agua, que incrementan otras vulnerabilidades (como la marginación y la atención a la salud). (Eje Transversal).
- Reducir la contaminación del agua que llega al Río Santiago. (Eje Transversal).
- Exigir el cumplimiento de la normatividad ambiental vigente. (Eje Transversal).

EJE 3 PLANEACIÓN Y MEJORAS

DESCRIPCIÓN CUALITATIVA Y CUANTITATIVA DEL EJE 3: PLANEACIÓN Y MEJORAS

Área responsable: Dirección de Obras Públicas, Dirección de Servicios Generales, Planeación Urbana y Medio Ambiente.

Descripción cualitativa:

Existen múltiples deficiencias en infraestructura básica: calles deterioradas, alumbrado insuficiente, drenaje colapsado en algunas zonas, y problemas de abastecimiento de agua potable. Los espacios públicos, en muchos casos, están en malas condiciones o subutilizados. El crecimiento urbano es desordenado, con asentamientos irregulares y falta de planeación territorial. Además, los espacios públicos y áreas verdes se encuentran en deterioro o abandono. Sin embargo, existe voluntad ciudadana y capacidad institucional para avanzar en la mejora de los servicios.

Descripción cuantitativa:

- Al menos 30% de las viviendas en comunidades rurales carecen de servicios completos de agua, drenaje o energía eléctrica (INEGI, Censo 2020).
- El municipio cuenta con más de **200 km² de superficie rural**, lo que complica la cobertura de servicios públicos.
- Alto porcentaje de reportes ciudadanos vinculados con alumbrado público, recolección de basura y bacheo (indicadores de participación ciudadana y rezago).
- Solo una parte de las delegaciones cuenta con alumbrado y pavimentación funcional.
- Limitada inversión en mantenimiento de infraestructura social y educativa (teatros, canchas, bibliotecas).

Factores estructurales que agravan el problema:

- Escasa planeación territorial y desarrollo urbano irregular.
- Débil capacidad operativa y presupuestal para mantenimiento de servicios.
- Carencia de una agenda ambiental integral para la gestión del agua, residuos y áreas verdes.
- Poca tecnificación en procesos de obra pública y movilidad.
- Falta de participación ciudadana en diseño de espacios públicos.

Potencialidades para atender el problema:

- Posibilidad de acceder a recursos estatales (FAIS, FISE, FONDEREG, FAM) para obra social.
- Apoyo ciudadano para priorización participativa de obras y servicios.
- Presencia de empresas locales constructoras dispuestas a colaborar.

EJE 3 PLANEACIÓN Y MEJORAS

- Territorio disponible para desarrollar proyectos de infraestructura verde y recreativa.
- Voluntad política municipal para planear de forma ordenada y sustentable.

Línea de acción sugerida:

- Formular un **Plan de Infraestructura y Servicios Públicos 2025-2027**, alineado al PDM y con enfoque participativo.
- Priorizar obras en zonas con mayor rezago social.
- Impulsar proyectos de movilidad, conectividad y accesibilidad urbana con visión de largo plazo.

Fuentes de información:

- INEGI. Censo 2020 y Monografía Municipal.
- Secretaría de Infraestructura y Obra Pública del Estado de Jalisco (SIOP).
- Programa FAIS y Fondo FISE 2023.
- Participación ciudadana en foros municipales.

EJE 3 PLANEACIÓN Y MEJORAS

METODOLOGÍA DEL MARCO LÓGICO PARA EJE 3: PLANEACIÓN Y MEJORAS

1. Diagnóstico del Problema Central

Teocaltiche enfrenta **graves deficiencias en infraestructura urbana, servicios públicos y planeación territorial**, lo que se refleja en calles deterioradas, servicios básicos insuficientes, drenaje deficiente, espacios públicos descuidados y falta de conectividad entre comunidades. La inversión en obra pública ha sido discontinua y fragmentada, sin una estrategia clara de priorización ni sostenibilidad. Esto limita la calidad de vida de la población, frena el desarrollo económico y genera inequidad territorial.

2. Árbol de Problemas

Efectos

- Dificultades en la movilidad y acceso a servicios.
- Bajo atractivo para la inversión y el turismo.
- Desigualdad territorial y marginación en comunidades rurales.
- Problemas de salud pública por deficiencias sanitarias.

Problema Central

Débil infraestructura urbana y rural, servicios públicos deteriorados y falta de planeación integral en la obra pública municipal.

Causas

- Planeación deficiente, sin diagnóstico técnico actualizado.
- Falta de mantenimiento de calles, banquetas, parques y alumbrado.
- Escasa inversión en redes de agua potable, drenaje y saneamiento.
- Ausencia de ordenamiento territorial actualizado.
- Baja capacidad técnica y presupuestal para grandes proyectos.
- Poca coordinación con instancias estatales y federales.

3. Árbol de Objetivos

Fines

- Mejorar la calidad de vida y la conectividad urbana y rural.

EJE 3 PLANEACIÓN Y MEJORAS

- Hacer de Teocaltiche un municipio funcional, moderno y equitativo.
- Fortalecer el desarrollo ordenado y sustentable del territorio.

Objetivo Central

Fortalecer la planeación territorial, la infraestructura y los servicios públicos en Teocaltiche mediante proyectos estratégicos, incluyentes y sostenibles.

Medios

- Actualización del Plan de Desarrollo Urbano Municipal.
- Gestión de obras prioritarias: agua, drenaje, calles, espacios públicos.
- Mantenimiento constante de infraestructura existente.
- Inversión en movilidad segura y accesible.
- Impulso a proyectos sustentables y resilientes.

EJE 3 PLANEACIÓN Y MEJORAS

4. Matriz del Marco Lógico

	Resumen Narrativo	Indicadores Verificables	Medios de Verificación	Supuestos / Riesgos
FIN	Municipio con infraestructura adecuada, servicios públicos de calidad y territorio ordenado.	% de calles pavimentadas o rehabilitadas Cobertura de agua potable y drenaje	INEGI, informes municipales, SIMAPAT	Coordinación estatal/federal, voluntad política
PROPÓSITO	Planear y ejecutar obras prioritarias que mejoren la infraestructura urbana y rural.	Nº de proyectos estratégicos ejecutados % de cobertura de servicios básicos	Bitácoras de obra, presupuestos, CONAGUA	Apoyo financiero y técnico de instancias externas
RESULTADOS	1. Mejoramiento de calles y espacios públicos 2. Rehabilitación de redes hidráulicas 3. Planeación territorial actualizada	Nº de calles intervenidas Km de red de drenaje rehabilitada Plan de ordenamiento elaborado	Informes de obra, documentos técnicos, actas COPPLADEMUN	Recursos etiquetados, equipo técnico capacitado
ACTIVIDADES	<ul style="list-style-type: none"> Elaboración de proyectos ejecutivos Gestión de fondos estatales y federales Mantenimiento de alumbrado, parques y calles Revisión y actualización de planes urbanos 	Nº de proyectos ejecutivos formulados Nº de obras concluidas por año	Catálogo de obras, convenios, reportes de avances	Disponibilidad de personal técnico y empresas contratistas

5. Supuestos Relevantes del Proyecto

- Disponibilidad presupuestal y colaboración con dependencias externas (SIOP, CONAGUA, SEDATU).
- Aceptación ciudadana de las intervenciones en espacios públicos.
- Capacidad técnica del municipio para ejecutar y supervisar obras.
- Transparencia y eficiencia en la asignación de contratos y obras.

EJE 3 PLANEACIÓN Y MEJORAS

6. Riesgos Potenciales

- Retrasos en la aprobación o entrega de recursos por parte de instancias estatales/federales.
- Fallas técnicas o mala calidad en la ejecución de obras.
- Falta de mantenimiento posterior a la entrega de infraestructura.
- Crecimiento urbano desordenado que desborde la capacidad de los servicios.

7. Recomendaciones para la Ejecución

- Priorizar obras en comunidades con mayor rezago de infraestructura básica.
- Crear un comité técnico de planeación y seguimiento de obra pública.
- Incluir participación ciudadana en el diseño de espacios públicos.
- Incorporar criterios de sostenibilidad (captación pluvial, eficiencia energética).
- Fomentar la inversión privada para proyectos de infraestructura urbana.
- Establecer convenios con universidades y colegios de ingenieros para fortalecer la planeación técnica.

8. Indicadores para la Evaluación

Indicador	Meta a 3 años	Fuente
% de calles rehabilitadas o pavimentadas	25% del total urbano	Dirección de Obras Públicas
Km de red de drenaje rehabilitado	15 km	SIMAPAT
% de cobertura de agua potable	95%	CONAGUA / SIAPA
Nº de espacios públicos intervenidos (parques, canchas, jardines)	20	Informes municipales
Actualización del Plan de Ordenamiento Territorial	Documento publicado y vigente	COPPLADEMUN / IMPLAN
Nº de proyectos ejecutivos registrados ante instancias estatales	30	Plataforma SIOP, SEDATU

EJE 3 PLANEACIÓN Y MEJORAS

ESTRATEGIAS DEL EJE 3: PLANEACIÓN Y MEJORAS

Línea Estratégica 3.1: Infraestructura con visión territorial

Línea Estratégica 3.2: Servicios públicos eficientes y sostenibles

Línea Estratégica 3.3: Urbanismo digno y sustentable

Objetivo Estratégico	Programa / Proyecto
Desarrollar obra pública con planeación territorial	Banco de Proyectos Estratégicos Municipales
Mejorar cobertura y calidad de servicios básicos	Plan Integral de Servicios Básicos: Agua, Drenaje, Alumbrado
Ampliar red de movilidad y caminos rurales	Programa de Caminos Seguros y Pavimentación
Embellecer espacios públicos y entornos urbanos	Teocaltiche Bonito: Fachadas, Plazas, Jardines
Impulsar gestión ambiental y residuos sólidos	Teocaltiche Limpio: Separación, Reciclaje y Tratamiento
Integrar criterios de accesibilidad y sustentabilidad	Manual Municipal de Infraestructura Inclusiva y Verde
Fomentar infraestructura cultural, deportiva y comunitaria	Centros Integrales de Barrio
Promover conectividad digital	Internet Comunitario y Centros Digitales Municipales

PLAN DE DESARROLLO MUNICIPAL TEOCALTICHE, JALISCO.

EJE 4

EL GOBIERNO QUE TODOS QUEREMOS





EJE 4

EL GOBIERNO QUE TODOS QUEREMOS



OBJETIVO GENERAL

Construir un gobierno municipal eficiente, transparente y cercano a la ciudadanía, con procesos administrativos modernos, finanzas públicas sanas, control interno sólido y vocación de servicio, que garantice la rendición de cuentas, el uso responsable de los recursos y una gestión orientada al bienestar común y la confianza de la población.

EJE 4 EL GOBIERNO QUE TODOS QUEREMOS

OBJETIVOS ESPECIFICOS

- Fortalecer la transparencia, la rendición de cuentas y el acceso a la información pública.
- Mejorar los procesos administrativos mediante la modernización tecnológica.
- Consolidar una hacienda pública municipal eficiente, con ingresos bien administrados, gasto responsable y finanzas sanas.
- Fomentar una atención ciudadana cercana, respetuosa y eficaz.
- Implementar mecanismos de participación ciudadana para la toma de decisiones, la planeación y la evaluación del gobierno local.
- Fortalecer los sistemas de control interno, fiscalización y supervisión.
- Profesionalizar al personal del Ayuntamiento con capacitación continua y una cultura de servicio público.
- Impulsar una cultura institucional basada en la ética, la legalidad, la igualdad y el respeto a los derechos humanos.

PROBLEMÁTICAS

- Alta dependencia financiera de las transferencias estatales.
- Necesidad de incrementar la captación de recursos propios.
- Bajo interés en recibir capacitación de los servidores públicos y ciudadanía en general.
- Baja cantidad y calidad de la información publicada en el portal de internet y/o en el portal de transparencia del municipio.
- Limitadas capacidades técnicas, físicas y administrativas en el tratamiento de la información pública y en materia de datos personales.
- La colaboración institucional entre dependencias y entidades de los tres órdenes de gobierno es deficiente.
- Procesos administrativos lentos, poco digitalizados y con excesiva carga burocrática.
- Débil cultura de la rendición de cuentas y transparencia.
- Limitada participación ciudadana en la toma de decisiones.
- Recaudación municipal baja y dependencia de recursos estatales/federales.
- Falta de capacitación continua del personal del ayuntamiento.
- Escasos procesos y continuidad de participación ciudadana (sector privado y OSC'S) en las etapas de planeación, monitoreo y evaluación en clave agenda 2030. (Eje Transversal)
- Pocas iniciativas y reformas de ley propuestas a partir de mecanismos de participación ciudadana. (Eje Transversal)
- Baja incidencia en los mecanismos de participación ciudadana utilizados. (Eje Transversal)

EJE 4 EL GOBIERNO QUE TODOS QUEREMOS

DESCRIPCIÓN CUALITATIVA Y CUANTITATIVA DEL EJE 4: EL GOBIERNO QUE TODOS QUEREMOS

Área responsable: Secretaría General, Tesorería, Contraloría Municipal, Unidad de Transparencia y Oficialía Mayor

Descripción cualitativa:

La administración pública municipal enfrenta retos en cuanto a eficiencia, control interno, modernización de procesos y recaudación propia. Hay desconfianza hacia las instituciones públicas, baja participación ciudadana en decisiones municipales, y escasa rendición de cuentas. Existe una alta dependencia de recursos estatales y federales. Los trámites suelen ser lentos y con poca orientación al ciudadano.

Existe un déficit en digitalización y eficiencia administrativa, con trámites duplicados, tardados y burocráticos. La recaudación propia es baja, más del 80% del presupuesto depende de participaciones federales. Sin embargo, existe interés institucional por avanzar hacia un gobierno transparente, con participación ciudadana, rendición de cuentas y finanzas responsables, así como el compromiso para modernizar los procesos, fortalecer el control interno y fomentar la participación ciudadana.

Descripción cuantitativa:

- Pocos programas de transparencia activa o gobierno abierto vigentes.
- Más del 80% del presupuesto municipal proviene de participaciones y aportaciones federales (Cuentas Públicas Municipales).
- El municipio presenta bajos niveles de recaudación propia per cápita en comparación con el promedio estatal.
- Existen menos de 10 trámites digitalizados y el uso de tecnologías para la atención ciudadana aún es limitado.
- Limitado acceso ciudadano a información pública y mecanismos de evaluación social.
- Nivel medio-bajo en cumplimiento de obligaciones de transparencia (IPEJAL y ITEI).

Factores estructurales que agravan el problema:

- Estructura administrativa heredada, poco flexible y con procesos obsoletos.
- Débil cultura organizacional y rotación constante del personal clave.
- Poca inversión en tecnologías de la información.
- Escasa capacitación interna y profesionalización del servicio público.
- Falta de coordinación interinstitucional con el estado y la federación.

EJE 4 EL GOBIERNO QUE TODOS QUEREMOS

Potencialidades para atender el problema:

- Voluntad política municipal para modernizar y rendir cuentas.
- Apoyos disponibles del ITEI, Auditoría Superior del Estado y la Coordinación General Estratégica de gestión del Gobierno de Jalisco.
- Participación ciudadana interesada en mejorar el gobierno local.
- Buen nivel de colaboración de instancias estatales para modernización administrativa.

Línea de acción sugerida:

- Diseñar un Plan de Modernización Administrativa y Gobierno Abierto, con enfoque digital, participación y control interno.
- Impulsar una campaña de cultura cívica y rendición de cuentas.
- Fortalecer las capacidades de la hacienda pública municipal.

Fuentes de información:

- Cuenta Pública Municipal 2023 – Teocaltiche.
- Instituto de Transparencia e Información Pública del Estado de Jalisco (ITEI).
- Censo INEGI de Gobiernos Municipales 2020.
- Consultas ciudadanas y auditorías internas.

Bibliografía

- INEGI. Encuesta ENVIPE 2024 y Censo Poblacional 2020 [elpais.com+1elpais.com+1cuentame.inegi.org.mx+3concienciapublica.com.mx+3perimetral.press+3](#)
- CONEVAL. Pobreza en México 2020 [plan.jalisco.gob.mx](#).
- El País: cobertura de violencia en Teocaltiche 2025 [cuentame.inegi.org.mx+9elpais.com+9elpais.com+9](#).
- El Informador / Perimetral: enfrentamientos y comparación estatal [informador.mx+1perimetral.press+1](#).
- Gobierno de Teocaltiche: consulta pública y programas sociales [info.jalisco.gob.mx+1elpais.com+1](#).



EJE 4 EL GOBIERNO QUE TODOS QUEREMOS

METODOLOGÍA DEL MARCO LÓGICO PARA EJE 4: EL GOBIERNO QUE TODOS QUEREMOS

1. Diagnóstico del Problema Central

La administración pública municipal de Teocaltiche enfrenta ineficiencia en los procesos administrativos, escasa participación ciudadana, debilidad en la recaudación y control financiero, falta de transparencia, desactualización tecnológica y débil profesionalización del personal. Esta situación ha generado desconfianza ciudadana, baja calidad en los servicios y poca efectividad institucional.

2. Árbol de Problemas

Efectos

- Ciudadanía desconectada y desinformada.
- Pérdida de credibilidad en el gobierno.
- Retrasos administrativos y mal servicio al público.
- Baja recaudación de ingresos propios.

Problema Central

Administración pública municipal ineficiente, con baja transparencia, limitada participación ciudadana y poca capacidad de gestión.

Causas

- Procesos administrativos obsoletos o manuales.
- Poca capacitación del personal.
- Falta de mecanismos efectivos de rendición de cuentas.
- Sistemas de transparencia limitados o subutilizados.
- Poca innovación tecnológica en áreas clave.
- Ausencia de cultura de participación y evaluación ciudadana.

3. Árbol de Objetivos

Fines

- Reconstruir la confianza ciudadana.

EJE 4 EL GOBIERNO QUE TODOS QUEREMOS

- Garantizar servicios públicos de calidad y eficientes.
- Gobernanza moderna, transparente y abierta.

Objetivo Central

Fortalecer la administración pública municipal con procesos eficientes, personal capacitado, finanzas sanas, tecnología adecuada y participación ciudadana.

Medios

- Digitalización de trámites y servicios.
- Profesionalización y evaluación constante del personal.
- Mejora de mecanismos de transparencia y rendición de cuentas.
- Diseño de canales efectivos de participación ciudadana.
- Actualización del marco normativo municipal.
- Fortalecimiento de la hacienda pública local.



EJE 4 EL GOBIERNO QUE TODOS QUEREMOS

4. Matriz del Marco Lógico

	Resumen Narrativo	Indicadores Verificables	Medios de Verificación	Supuestos / Riesgos
FIN	Administración pública moderna, transparente y eficaz.	Aumento en percepción positiva del gobierno local Mejora en indicadores de transparencia	Encuestas ciudadanas Plataforma de transparencia Auditorías públicas	Apoyo del Cabildo y liderazgos internos
PROPÓSITO	Profesionalizar el ayuntamiento, digitalizar procesos y fortalecer la rendición de cuentas.	% de trámites digitalizados N° de personal capacitado Aumento en ingresos propios	Informes internos, reportes de capacitación, cuentas públicas	Recursos financieros disponibles y colaboración de dependencias
RESULTADOS	1. Gobierno cercano a la gente 2. Mayor transparencia 3. Mejor administración financiera	N° de audiencias públicas realizadas Accesos a plataforma de gobierno abierto % de incremento en ingresos propios	Bitácoras de actividades Plataforma de transparencia Hacienda municipal	Ciudadanía interesada en participar
ACTIVIDADES	· Implementar sistema digital de trámites · Capacitar al personal · Crear observatorio ciudadano · Rediseñar portal de transparencia	N° de módulos digitales activos N° de capacitaciones N° de sesiones con ciudadanía	Actas, registros de asistencia, encuestas	Aceptación política y técnica del proyecto

5. Supuestos Relevantes del Proyecto

- Existencia de voluntad política del gobierno municipal.
- Apoyo del Cabildo para actualizar normativas y reglamentos.
- Cooperación de organismos externos para auditoría y seguimiento.
- Disponibilidad presupuestal para modernización tecnológica.

EJE 4 EL GOBIERNO QUE TODOS QUEREMOS

6. Riesgos Potenciales

- Resistencia interna del personal al cambio.
- Falta de interés ciudadano por participar.
- Cambios políticos que frenen el seguimiento de procesos iniciados.
- Subutilización de los nuevos sistemas tecnológicos.
- Falta de acompañamiento técnico externo para evaluación.

7. Recomendaciones para la Ejecución

- Crear una unidad técnica de innovación administrativa dentro del municipio.
- Firmar convenios con el ITEI, INAI y universidades para auditorías y capacitación.
- Diseñar una estrategia de comunicación que acerque el gobierno a la gente.
- Establecer una agenda anual de rendición de cuentas y audiencias públicas.
- Involucrar a la juventud mediante cabildos juveniles, observatorios y encuestas digitales.
- Migrar progresivamente los trámites al entorno digital, priorizando los más utilizados.

8. Indicadores para la Evaluación

Indicador	Meta a 3 años	Fuente
% de trámites municipales digitalizados	80%	Plataforma de Servicios Municipales
N° de servidores públicos capacitados	200	Dirección de Recursos Humanos
% de incremento en ingresos propios	+25%	Dirección de Hacienda Municipal
N° de ejercicios públicos de rendición de cuentas	9 (3 por año)	Dirección de Comunicación y Transparencia
N° de usuarios del portal de transparencia	5,000 anuales	ITEI / Portal Municipal
N° de mecanismos de participación ciudadana implementados	5	COPPLADEMUN / Secretaría General

Este marco lógico puede servir como una hoja de ruta estratégica para profesionalizar al ayuntamiento y transformar su modelo de gobernanza, acercando a la administración con sus habitantes y haciendo de Teocaltiche un modelo de eficiencia institucional.



EJE 4 EL GOBIERNO QUE TODOS QUEREMOS

ESTRATEGIAS DEL EJE 4: EL GOBIERNO QUE TODOS QUEREMOS

Línea Estratégica 4.1: Gestión pública eficiente y honesta.

Línea Estratégica 4.2: Transparencia, participación y rendición de cuentas.

Línea Estratégica 4.3: Finanzas municipales sólidas.

Objetivo Estratégico	Programa / Proyecto
Consolidar administración pública eficiente y con resultados	Sistema Municipal de Evaluación y Mejora Continua
Fortalecer la Hacienda Pública Municipal	Modernización Catastral y Mejora Recaudatoria
Impulsar transparencia y combate a la corrupción	Plataforma de Gobierno Abierto y Contraloría Social
Establecer participación ciudadana institucionalizada	Cabildos Abiertos, Consejos Ciudadanos, Presupuesto Participativo
Ampliar atención ciudadana y gobierno digital	Ventanilla Única, Línea Teocaltiche Responde
Mejorar control interno y planeación institucional	Auditoría Interna Municipal y Agenda de Planeación Gubernamental
Fomentar equidad e inclusión en gobierno	Política de Igualdad y Diversidad Municipal
Profesionalizar al personal del Ayuntamiento	Escuela de Gobierno Local y Capacitación Continua

EJE 4 EL GOBIERNO QUE TODOS QUEREMOS

5.4. POTENCIALIDADES DEL MUNICIPIO

El municipio de Teocaltiche cuenta con una serie de factores internos y externos que representan potencialidades estratégicas para la atención de sus principales problemáticas. Estos elementos pueden y deben ser aprovechados para fortalecer los procesos de desarrollo económico, social, ambiental y de gobernanza. A continuación, se describen las principales:

1. Identidad cultural y sentido de pertenencia

Teocaltiche posee una identidad cultural sólida, reflejada en su historia, sus tradiciones religiosas, su música, su gastronomía y sus fiestas patronales, lo que representa un activo valioso para fortalecer la cohesión social, la participación ciudadana y el desarrollo de proyectos de turismo cultural.

2. Presencia de saberes comunitarios y prácticas tradicionales

En el municipio persisten saberes tradicionales en agricultura, medicina herbolaria, elaboración de alimentos, cuidado del campo y oficios diversos. Estos conocimientos locales pueden integrarse a programas de desarrollo rural, salud comunitaria, capacitación y reactivación económica con enfoque sustentable.

3. Vocación agropecuaria consolidada

Teocaltiche tiene una larga tradición en la producción agropecuaria, siendo reconocido por su actividad ganadera y agrícola, lo cual permite proyectar estrategias de mejora productiva, valor agregado, comercialización regional y tecnificación del campo.

4. Ubicación estratégica en la región Altos Norte

Su cercanía con municipios como Encarnación de Díaz, Villa Hidalgo y Jalostotitlán, permite establecer alianzas regionales para el desarrollo económico, turístico, de servicios y logística. Además, su ubicación ofrece ventajas para la movilidad de productos y personas hacia otros mercados regionales y estatales.

5. Potencial turístico por su arquitectura, historia y entorno rural

El municipio cuenta con edificios históricos, templos, plazas, paisajes naturales y un ambiente tradicional que puede aprovecharse para el turismo de tipo cultural, religioso, rural o de aventura, con beneficios directos a la economía local.

6. Participación comunitaria en temas sociales

Existen organizaciones civiles, comités vecinales, agrupaciones religiosas y culturales, y estructuras de participación ciudadana que han demostrado interés por involucrarse en temas de seguridad, servicios públicos y bienestar social. Esto permite generar estrategias de gobernanza más incluyentes y corresponsables.



EJE 4 EL GOBIERNO QUE TODOS QUEREMOS

7. Interés de la población joven en emprender y participar

Una parte importante de la población joven busca oportunidades para emprender, participar en actividades culturales o deportivas, y colaborar con su comunidad. Esta energía social es una oportunidad clave para fortalecer el tejido social y diseñar programas de inclusión, educación y economía social.

8. Acceso a programas estatales y federales

El municipio tiene la posibilidad de gestionar recursos y apoyos a través de diversos programas, lo que permite atender rezagos en infraestructura, seguridad, servicios públicos, desarrollo rural, inclusión social y medio ambiente, si se aprovechan de forma estratégica y planificada.

En resumen, algunas de las potencialidades del municipio son:

- Riqueza cultural y tradiciones vivas: Teocaltiche cuenta con una identidad cultural fuerte, reflejada en sus festivales, tradiciones, artesanías y patrimonio histórico, que representan una base sólida para el turismo cultural y el desarrollo comunitario.
- Ubicación estratégica: Situado en una región con acceso a vías importantes, lo que facilita la conexión con otros municipios y mercados regionales.
- Recursos naturales y biodiversidad: El municipio posee ecosistemas que pueden ser conservados y aprovechados de forma sustentable para actividades ecoturísticas y agrícolas.
- Comunidad participativa: Existen iniciativas y grupos comunitarios activos que pueden colaborar en proyectos de desarrollo social, seguridad y mejora de espacios públicos.
- Capital humano comprometido: La gente de Teocaltiche es trabajadora, con valores comunitarios y ganas de mejorar su entorno.
- Experiencia administrativa: El Ayuntamiento cuenta con bases y estructuras para llevar a cabo programas sociales, obra pública y seguridad, que pueden ser fortalecidas.
- Tradición en el sector agrícola y ganadero: Sectores económicos que generan empleo y tienen potencial para diversificación y mejora tecnológica.
- Oferta educativa básica: Presencia de escuelas que permiten atender a la mayoría de la población infantil y juvenil, base para el desarrollo social.
- Impulso al turismo sustentable y cultural: Aprovechar la riqueza cultural y natural para atraer visitantes, generar empleo y fomentar el desarrollo económico local.
- Modernización y diversificación económica: Promover la instalación de pequeñas y medianas empresas, emprendedurismo y formación técnica para ampliar la base económica.
- Mejora de infraestructura y servicios públicos: Recursos disponibles para la pavimentación, alumbrado, agua potable y drenaje, que mejoran la calidad de vida y la inversión.
- Participación ciudadana y gobierno abierto: Potenciar la colaboración entre sociedad y gobierno para priorizar acciones, aumentar la transparencia y mejorar la gobernanza.
- Programas estatales y federales: Acceso a apoyos y financiamiento externo para proyectos de seguridad, desarrollo social, infraestructura y medio ambiente.
- Fortalecimiento de la seguridad: Implementación de estrategias integrales que reduzcan la delincuencia y generen paz social, aumentando la confianza ciudadana.

EJE 4 EL GOBIERNO QUE TODOS QUEREMOS

FORTALEZAS	OPORTUNIDADES
<ul style="list-style-type: none"> • Identidad cultural sólida y fuerte sentido de pertenencia. 	<ul style="list-style-type: none"> • Acceso a programas estatales y federales para obras, seguridad, salud, educación y desarrollo económico.
<ul style="list-style-type: none"> • Vocación agropecuaria consolidada. 	<ul style="list-style-type: none"> • Potencial turístico por historia, arquitectura, tradiciones y paisaje rural.
<ul style="list-style-type: none"> • Presencia de saberes comunitarios y oficios tradicionales. 	<ul style="list-style-type: none"> • Alianzas regionales con municipios vecinos para proyectos de movilidad, economía o servicios compartidos.
<ul style="list-style-type: none"> • Capital humano con experiencia en el sector público y comunitario. 	<ul style="list-style-type: none"> • Creciente interés de jóvenes en emprender y participar.
<ul style="list-style-type: none"> • Participación activa de comités ciudadanos y organizaciones locales. 	<ul style="list-style-type: none"> • Mayor demanda nacional e internacional por destinos turísticos culturales y rurales.
<ul style="list-style-type: none"> • Presencia de instituciones educativas básicas en la mayoría de las comunidades. 	<ul style="list-style-type: none"> • Tecnología disponible para digitalizar procesos y servicios municipales.
DEBILIDADES	AMENAZAS
<ul style="list-style-type: none"> • Rezago en infraestructura básica: calles, agua, alumbrado, drenaje. 	<ul style="list-style-type: none"> • Presencia de violencia e inseguridad vinculada a grupos delictivos.
<ul style="list-style-type: none"> • Débil capacidad técnica y tecnológica en la administración pública. 	<ul style="list-style-type: none"> • Desconfianza ciudadana hacia instituciones gubernamentales.
<ul style="list-style-type: none"> • Limitada diversificación económica; escasas fuentes de empleo formal. 	<ul style="list-style-type: none"> • Migración de jóvenes por falta de oportunidades laborales y educativas.
<ul style="list-style-type: none"> • Servicios de salud insuficientes, especialmente en zonas rurales. 	<ul style="list-style-type: none"> • Aumento de costos de materiales, servicios e insumos para obra pública.
<ul style="list-style-type: none"> • Procesos administrativos lentos y poco digitalizados. 	<ul style="list-style-type: none"> • Cambio climático y deterioro ambiental que afecta cultivos y asentamientos.
<ul style="list-style-type: none"> • Participación ciudadana limitada a ciertos sectores o temporalidades. 	<ul style="list-style-type: none"> • Competencia de otros destinos o regiones con mayor inversión turística.

EJE 4 EL GOBIERNO QUE TODOS QUEREMOS

5.5. PRIORIDADES EN INFRAESTRUCTURA PARA EL DESARROLLO.

El desarrollo integral de un municipio se sustenta, en gran medida, en la calidad y cobertura de su infraestructura y servicios públicos. En este contexto, el presente apartado tiene como objetivo presentar una visión clara, ordenada y fundamentada sobre el estado actual, las gestiones realizadas y las necesidades prioritarias de infraestructura en Teocaltiche, Jalisco, como un elemento esencial para el bienestar de sus habitantes y el impulso al desarrollo económico, social y territorial.

A continuación, se presentan las gestiones formales que ha realizado el Ayuntamiento ante instancias estatales, federales y otros organismos, con el fin de atraer inversión y resolver rezagos históricos en rubros como movilidad, agua potable, salud, educación, cultura y seguridad. Estas obras forman parte de una estrategia proactiva de vinculación institucional.

En este apartado, se documentan los proyectos que actualmente se encuentran en ejecución, ya sea con recursos municipales, estatales o federales. Aquí se detalla el estado de avance, responsables técnicos y su impacto directo en la población, mostrando la transformación tangible que comienza a gestarse en distintas zonas del municipio.

Así mismo, se presentan aquellas obras que ya han sido adjudicadas mediante procesos administrativos formales y que están en fase de arranque o pre ejecución. Se incluye información sobre las vialidades urbanas, caminos rurales y obras de infraestructura básica.

Por último, se detallan los procesos participativos mediante el Consejo de Planeación para el Desarrollo Municipal (COPPLADEMUN), así como las solicitudes ciudadanas que se han canalizado a través de este mecanismo. Aunque aún se identifican áreas de mejora en su documentación y difusión, se reconoce su importancia para construir una agenda de obra pública con legitimidad social.

Este capítulo busca no sólo informar, sino también rendir cuentas y trazar una hoja de ruta clara sobre las necesidades y oportunidades en materia de infraestructura municipal. Asimismo, establece las bases para la planeación estratégica, priorización de recursos y coordinación entre niveles de gobierno que permita hacer de Teocaltiche un municipio más moderno, equitativo y funcional. Las prioridades en infraestructura para el desarrollo del municipio de Teocaltiche:

1. Carreteras y Accesibilidad Rural

- **Diagnóstico:** Amplia área rural con caminos en mal estado; limitadas vías pavimentadas urbanas.
- **Planes anteriores (2015–2018 / 2021–2024):** Identificaron rehabilitación de calles principales, accesos peatonales, señalización vial y acceso norte pendiente
- **Lo que se está gestando:** Recientemente, el Gobierno de Jalisco asignó más de 1,000 mdp para “rehabilitación y conservación de carreteras” en la región alteña.

EJE 4 EL GOBIERNO QUE TODOS QUEREMOS

2. Suministro y Tratamiento de Agua

- **Diagnóstico:** Red de agua potable extendida, pero con fugas y tratamiento insuficiente; falta de planta de residuos líquidos.
- **Planes anteriores:** Propuestas para ampliación de red hidráulica, construcción de plantas de tratamiento y pozos adicionales.
- **Iniciativas recientes:** Se ha anunciado una nueva línea de abastecimiento de agua dentro del plan estatal.
- **Prioridad:** Implementación de línea de abastecimiento, modernización de infraestructura hidráulica y tratamiento de aguas residuales.

3. Infraestructura Hospitalaria y Salud

- **Diagnóstico:** El Hospital Comunitario requiere modernización; zonas rurales sin cobertura hospitalaria adecuada.
- **Plan 2021–2024:** Se incluyó la rehabilitación de instalaciones médicas en Teocaltiche.
- **Acciones recientes:** Renovación del área de urgencias local y construcción del Hospital Regional en Encarnación —iniciando efectos colaterales para Teocaltiche—.
- **Prioridad:** Terminar urgencias y habilitar centro de salud mental, ampliar cobertura médica con infraestructura moderna.

4. Infraestructura Educativa y Tecnológica

- **Diagnóstico:** Más de 40 preescolares, 67 primarias, 12 secundarias y 7 bachilleratos; sin embargo, necesitan rehabilitación y equipamiento tecnológico.
- **Planes anteriores:** Modernización de escuelas y construcción de infraestructura educativa pendiente.
- **Iniciativas Estado:** “Jalisco con Estrella” contempla intervenciones en infraestructura escolar e inglés.
- **Prioridad:** Rehabilitación de aulas, aulas digitales, laboratorios y conectividad en escuelas.

5. Espacios Públicos, Deporte y Cultura

- **Diagnóstico:** Canchas, auditorios y centro cultural con mantenimiento deficiente.
- **Planes anteriores:** Construcción/ampliación de infraestructura deportiva, recreativa y cultural.

EJE 4 EL GOBIERNO QUE TODOS QUEREMOS

- **Avances recientes:** Entregas de equipo deportivo, instalación de “Colmenas comunitarias” con vínculo cultural, y programas como ECOS/Música para la Paz.
- **Prioridad:** Consolidar centros comunitarios deportivos y culturales, remodelación de auditorios y promoción de espacios de convivencia.

6. Seguridad Pública e Infraestructura Vecinal

- **Diagnóstico:** Carencia de bases policiales adecuadas, alumbrado deficiente en zonas rurales y urbanas.
- **Planes anteriores:** Iluminación pública y equipamiento para seguridad recomendados.
- **Iniciativas actuales:** El Estado junto con el municipio inició una reconstrucción de la seguridad que incluye infraestructura policial y módulos itinerantes de justicia y seguridad
- **Prioridad:** Construcción/rehabilitación de patrullas, bases, cámaras y alumbrado público con lógica de prevención.

Estas prioridades nacen de un cruce estratégico entre:

- **Diagnósticos históricos** del municipio y necesidades detectadas.
- **Propuestas del plan 2021–2024** que quedaron inconclusas o en ejecución parcial.
- **Recursos recientes del Estado** orientados a transformación integral.
- **Análisis de sostenibilidad y cohesión social**, reflejados en todos los ejes.

EJE 4 EL GOBIERNO QUE TODOS QUEREMOS

5.5.1. OBRAS SOLICITADAS

El Ayuntamiento de Teocaltiche, consciente del rezago en infraestructura urbana, rural, social y de servicios básicos, ha realizado diversas gestiones ante el Gobierno del Estado de Jalisco, el Gobierno de la República y otras instancias institucionales. Estas solicitudes están alineadas con las necesidades históricas del municipio y con los objetivos planteados en su Plan de Desarrollo Municipal 2024–2027.

El gobierno estatal, a través del Plan de Intervención Integral en Teocaltiche y Región Altos Norte, ha respondido con una inversión proyectada superior a los 1,000 millones de pesos, destinando recursos a salud, caminos, agua potable, educación y seguridad. A la par, el municipio ha vinculado recursos federales a través de programas como FORTAMUN, FAIS y FONDEREG para atender comunidades rurales.

1. Ante el Gobierno de Jalisco (Estatad)

El municipio ha gestionado múltiples proyectos prioritarios como parte del plan de atención integral 2025–2026, presentado por el Gobierno estatal:

- Rehabilitación y conservación de carreteras estatales intra-localidad y regionales.
- Construcción de una línea de abastecimiento de agua potable.
- Renovación del área de urgencias del Hospital Comunitario de Teocaltiche y construcción del Centro Comunitario de Salud Mental.
- Intervenciones en escuelas mediante el programa “Jalisco con Estrella”: rehabilitación de planteles, aulas digitales e impulso a educación superior.
- Instalación de “Colmenas comunitarias”, actividades culturales, ferias de empleo, asesoría legal y contable y apoyo al emprendedor, agricultores y artesanos mediante “Jalisco Crecer” y “ECOS: Música para la Paz”.

Además, históricamente el ayuntamiento había solicitado:

- Pavimentación de calles urbanas (como calle Florencia y vías como Niños Héroes).
- Rehabilitación de los puentes Ahuetita y El Gavilán.
- Proyecto ejecutivo para el nodo vial en el cruce de la carretera federal 45 hacia Teocaltiche.
- Construcción de un asilo para adultos mayores.
- Instalación de bibliotecas y colecciones culturales en delegaciones rurales.

Estas peticiones se confirmaron tras visitas y compromisos presidenciales y estatales previos.

Otras obras gestionadas ante el Gobierno Estatal

- Pavimentación con concreto hidráulico.
Solicitud formalizada para la calle Florencia (Entre Canadá y Av. Prol. Hidalgo).



EJE 4 EL GOBIERNO QUE TODOS QUEREMOS

publicada en listados municipales de obra pública, buscando financiamiento estatal para proyecto urbano.

• **Rehabilitación de carreteras regionales**

La administración local gestionó ante el Gobierno de Jalisco recursos del plan de atención integral para Teocaltiche, Encarnación de Díaz y Villa Hidalgo, enfocándose en caminos rurales, señalización, drenajes viales y accesos peatonales.

• **Sistema de procuración y videovigilancia segura**

Tras decomisos de artefactos usados por el crimen organizado, el municipio solicitó apoyo estatal para reconstrucción y reforzamiento de infraestructura de seguridad: cámaras auténticas, bases municipales y redes de vigilancia confiables.

2. Ante el Gobierno de la República / federales

No se encontraron gestiones directas a nivel federal para obras específicas; sin embargo, el ayuntamiento ha buscado vincularse con programas federales como FAIS, FONDEREG y FORTAMUN para recabar recursos para pavimentación, sistemas de agua y drenaje en comunidades rurales que históricamente se ejecutan con apoyo federal-local. Algunos apoyos federales para el municipio de Teocaltiche son:

• **Presencia permanente de fuerzas federales (Guardia Nacional y Sedena)**

Si bien no es una obra física, esta solicitud institucional ha sido expresada por representantes municipales y colectivos como parte de un plan de seguridad integral que incluya infraestructura y operativos permanentes.

• **Apoyos y promoción para el sector artesanal y turístico**

La gestión municipal solicitó asistencia federal para promover la producción local (zarapes, artesanía de madera) y su inserción en circuitos turísticos regionales.

3. Otras instancias o figuras políticas (parlamentos, cámaras, etc.)

• **Recursos del Fondo de Aportaciones para Infraestructura Social Municipal (FAIS)**

Mediante convenios estatales, Teocaltiche ha solicitado aportaciones FAIS para inversión en obras civiles como centros comunitarios, rehabilitación de espacios colectivos, y mejoramiento de alumbrado en zonas rurales. Aunque no se detallan proyectos específicos, las solicitudes figuran implícitas en los presupuestos.

• **Asignaciones del Congreso del Estado**

A través de iniciativas de ley de ingresos y gestiones ante diputados locales, el municipio gestionó recursos adicionales para ejecutar obras de pavimentación urbana, acceso peatonal, recaudación (modernización catastral) y mejora de servicios comunitarios.

- Se han elevado solicitudes ante la Secretaría de Seguridad y Gobernación para articular presencia de Guardia Nacional o estatal, respuesta ciudadana por desplazamientos y por la violencia estructural en el municipio.

EJE 4 EL GOBIERNO QUE TODOS QUEREMOS

· Se han solicitado intervenciones con programas de igualdad de género y atención a víctimas a través del Centro de Justicia para las Mujeres, así como talleres de nueva masculinidad y atención a personas con discapacidad, dentro del marco estatal “Barrios de Paz” y “Listo Jalisco”.

Observaciones y relevancia

1. Muchas de estas gestiones están ya en proceso y se vinculan con programas estatales de infraestructura y seguridad.
2. La solicitud de presencia federal refleja la necesidad urgente de contención de violencia y reinstauración del orden.
3. Las gestiones de desarrollo artesanal muestran la estrategia municipal de reactivar la economía local mediante proyectos productivos y turísticos.
4. Las obras sociales (FAIS y programas legislativos) subrayan una articulación intergubernamental para atender brechas de infraestructura comunitaria y urbana.

Resumen de solicitudes por institución

Nivel / Instancia	Obras / Proyectos Solicitados
Gobierno de Jalisco	Carreteras, agua potable, urgencias hospitalarias, salud mental, educación, cultura, empleo, programas sociales
Gobierno Federal	Recursos FAIS, FONDEREG, FORTAMUN para obras rurales (agua, drenaje, pavimentación)
Seguridad / CN / Segob	Presencia de Guardia Nacional, atención ante desplazamientos por violencia
Instancias de Género y Justicia	Centros de justicia, talleres igualdad y apoyo a víctimas, inclusión de población vulnerable

Principales Obras y Proyectos Solicitados

1. Infraestructura Carretera y Conectividad

- Rehabilitación de carreteras estatales (Teocaltiche–Yahualica, Teocaltiche–Villa Hidalgo).
- Pavimentación y empedrado de vialidades urbanas (Calles Florencia, Niños Héroe, Independencia, entre otras).
- Conclusión del acceso norte al municipio.
- Rehabilitación de puentes: El Gavilán y Ahuetita.

EJE 4 EL GOBIERNO QUE TODOS QUEREMOS

2. Agua Potable y Saneamiento

- Construcción de una nueva línea de abastecimiento para cabecera y comunidades.
- Rehabilitación de pozos profundos y red de distribución.
- Planta de tratamiento de aguas residuales.

3. Infraestructura Hospitalaria y Salud Pública

- Remodelación del área de urgencias del Hospital Comunitario.
- Construcción del Centro Comunitario de Salud Mental.
- Equipamiento de unidades móviles de salud para delegaciones rurales.

4. Educación y Tecnología

- Rehabilitación de escuelas bajo el programa “Jalisco con Estrella”.
- Instalación de aulas digitales, laboratorios móviles y acceso a internet rural.
- Convenios con universidades para educación superior a distancia.

5. Cultura, Deporte y Espacio Público

- Remodelación de la unidad deportiva y auditorios públicos.
- Construcción de “Colmenas Comunitarias” para cultura y convivencia.
- Rehabilitación de parques, jardines y andadores.

6. Seguridad Pública e Iluminación

- Equipamiento de patrullas, construcción de base operativa.
- Iluminación LED en zonas de alta incidencia delictiva.
- Red de videovigilancia interconectada al C5 estatal.

Fichas Técnicas de Obras Priorizadas

Ficha 1: Rehabilitación de Carreteras Regionales

- **Descripción:** Rehabilitación de tramos Teocaltiche–Villa Hidalgo y Teocaltiche–Encarnación.
- **Responsables:** SIOP Jalisco, Ayuntamiento de Teocaltiche.
- **Presupuesto estimado:** \$150 millones de pesos.
- **Línea de tiempo:**
 - o Proyecto ejecutivo: Ago–Oct 2025
 - o Inicio de obra: Nov 2025
 - o Finalización: Ago 2026

EJE 4 EL GOBIERNO QUE TODOS QUEREMOS

Ficha 2: Línea de Abastecimiento de Agua Potable

- **Descripción:** Nueva línea de conducción de agua desde fuente principal hacia cabecera y colonias altas.
- **Responsables:** SIAPA regional, Obras Públicas Municipales.
- **Presupuesto estimado:** \$40 millones de pesos.
- **Línea de tiempo:**
 - o Estudios técnicos: Jul–Sep 2025
 - o Inicio de obra: Oct 2025
 - o Finalización: Abr 2026

Ficha 3: Remodelación del Hospital Comunitario

- **Descripción:** Remodelación del área de urgencias, nuevos consultorios, módulos COVID y salud mental.
- **Responsables:** Secretaría de Salud Jalisco, Ayuntamiento, Sector Salud Federal.
- **Presupuesto estimado:** \$65 millones de pesos.
- **Línea de tiempo:**
 - o Licitación y diseño: Ago–Dic 2025
 - o Ejecución: Ene–Sep 2026

Ficha 4: Rehabilitación de Escuelas

- **Descripción:** Reparación estructural, techado de patios, aulas digitales en 15 planteles.
- **Responsables:** Secretaría de Educación Jalisco, Consejo Estatal de Infraestructura Educativa.
- **Presupuesto estimado:** \$35 millones de pesos.
- **Línea de tiempo:**
 - o Intervención progresiva por escuela: Sep 2025–Jul 2026

Ficha 5: Base de Seguridad Pública y Videovigilancia

- **Descripción:** Construcción de base operativa, adquisición de 5 patrullas, instalación de 30 cámaras.
- **Responsables:** Secretaría de Seguridad del Estado, Ayuntamiento de Teocaltiche.
- **Presupuesto estimado:** \$25 millones de pesos.
- **Línea de tiempo:**
 - o Inicio: Oct 2025
 - o Conclusión: May 2026

Las obras solicitadas por el Ayuntamiento de Teocaltiche responden a una visión integral de desarrollo: mejor conectividad, agua y salud para todos, educación de calidad, espacios públicos funcionales y mayor seguridad. Esta gestión intergubernamental posiciona al municipio como beneficiario clave de las estrategias estatales y federales, con un horizonte de transformación tangible a mediano plazo.



EJE 4 EL GOBIERNO QUE TODOS QUEREMOS

5.5.2. OBRAS EN PROCESO

1. Rehabilitación de Carreteras y Conectividad Rural

- Forma parte del Plan de Atención Integral Altos Norte, con una inversión estatal superior a 1,000 M MXN, que incluye mejoras en carreteras (Teocaltiche Villa Hidalgo, Teocaltiche Encarnación). La SIOPI inició estudios y planeación tras el anuncio en mayo 2025.
- Se están ejecutando trabajos preliminares de conservación y señalización de caminos rurales, con presencia continua de la Secretaría de Infraestructura.

2. Línea de Abastecimiento de Agua Potable

- En proceso por la Secretaría de Agua Potable, Alcantarillado y Saneamiento (SIAPA), en coordinación con el municipio. Incluye instalación de tuberías y modernización de red, anunciado en la mesa técnica de mayo 2025.
- Avanza la fase de planeación y diseño, a cargo de la Coordinación de Gestión del Territorio.

3. Remodelación del Hospital Comunitario

- La Secretaría de Salud Jalisco trabaja en la renovación de las áreas de urgencias y la habilitación de un Centro Comunitario de Salud Mental, como parte del plan integral.
- Se han realizado licitaciones preliminares con estimaciones de inicio de obra en la segunda mitad de 2025.

4. Infraestructura Educativa – Programa “Jalisco con Estrella”

- En proceso de rehabilitación de diversos centros escolares, con mejoras estructurales, aulas digitales y enseñanza del inglés, según las Coordinaciones de Desarrollo Social y Educación.
- Avanza la contratación de obras menores en tres planteles iniciales.

5. Espacios Públicos, Cultura y Deporte

- Iniciadas las “Colmenas Comunitarias”, que integran cultura y convivencia vecinal, con talleres de música, lectura y deporte.
- Remodelación de la unidad deportiva y parques públicos en fase de medición y consultoría técnica.

6. Seguridad Pública, Módulos Itinerantes e Iluminación

- Apoyo permanente de Guardia Nacional, Ejército y Policía Estatal, con 10 elementos municipales activos actualmente.
- Instalación de módulos itinerantes de Justicia y Identidad, y trabajos en alumbrado público y vigilancia comunitaria.

EJE 4 EL GOBIERNO QUE TODOS QUEREMOS

- Se apoyará la instalación de cámaras de video vigilancia y reestructura de la base operativa municipal.

Estado Actual y Gestión Interinstitucional

- Las obras están en fase de planeación, licitación o arranque inicial, con modalidades de obra pública mixta (estatal–municipal).
- Hay una coordinación activa entre 14 secretarías del Gobierno de Jalisco, con seguimiento técnico desde Casa de la Cultura y la jefatura de Gabinete
- El plazo y tiempos de ejecución responden a un cronograma diseñado durante la mesa de trabajo de mayo 2025.

Las obras en proceso cubren los principales rezagos identificados: movilidad, agua, salud, educación, cultura, seguridad y desarrollo comunitario. Estas acciones reflejan una implementación real de los proyectos priorizados en el Plan de Desarrollo Municipal 2024–2027, con un enfoque integral y articulado a nivel estatal.

EJE 4 EL GOBIERNO QUE TODOS QUEREMOS

5.5.3. OBRAS CONTRATADAS

1. Conservación y rehabilitación de carreteras estatales

- Contrato SIOP E ICAR OB LP 054 2020
- Tramos incluidos: Carretera 215 (El Llano–Teocaltiche), 207, 311 y 337 en municipios de los Altos Norte, incluyendo Teocaltiche
- Progreso: El mantenimiento vial está al 6%, tras completar la fase de rehabilitación al 100%
- Beneficiarios: Aproximadamente 266,895 personas en municipios colindantes

2. Pavimentación urbana (Calle Florencia)

- Programa: FAIS / Ramo 23
- Obra contratada: “Pavimentación con concreto hidráulico en calle Florencia”, entre Loma Bonita y Montreal, y entre Montreal y Av. Pol. Hidalgo
- Documentación disponible: Bitácora, contratos, cotizaciones y evidencias técnicas en portal municipal.

3. Rehabilitación de camino rural (La Trinidad)

- Obra: Mezcla asfáltica en camino a la localidad de La Trinidad (km 0+510 a km 1+510)
- Este proyecto figura dentro del programa municipal de reconstrucción rural y está adjudicado con facturación y documentación técnica correspondiente

Estado general y seguimiento

- Los contratos están formalmente adjudicados y en fase ejecutiva.
- El portal de Transparencia de la SIOP permite seguimiento y descarga de licitaciones, contratos y reportes de avance
- Las intervenciones excluyen adjudicaciones directas recientes, que están sujetas a nuevas actualizaciones.

Síntesis de Obras contratadas

Obra	Alcance y contratación	Estado
Conservación de Carretera 215 (SIOP)	Tramo El Llano–Teocaltiche y otros	Rehabilitación 100%, mantenimiento 6%
Pavimentación Calle Florencia (FAIS/R23)	Secciones urbanas específicas	Documentado y en ejecución
Rehabilitación Camino La Trinidad	Mezcla asfáltica en km especificado	Factura y evidencia técnica disponible

EJE 4 EL GOBIERNO QUE TODOS QUEREMOS

- Las primeras obras contratadas reflejan intervención en infraestructura prioritaria (vialidad urbana y rural).
- El avance indica un inicio sólido, especialmente en proyectos estatales de conservación vial.
- **Siguiente etapa:** revisar fechas de finalización, avances financieros y programar entregas físicas a la población.
- **Recomendación:** Continuar el monitoreo a través de los portales de Transparencia de SIOP y municipal para asegurar ejecución efectiva y rendición de cuentas claras.

EJE 4 EL GOBIERNO QUE TODOS QUEREMOS

5.5.4. SOLICITUDES COPPLADEMUN

- 1. Consulta Pública para el Plan de Desarrollo Urbano del Centro de Población**
 - o Se generó, según el portal municipal, la apertura de la consulta pública del “Plan Municipal para el Desarrollo Urbano del Centro de Población” (PDU), conforme al Código Urbano de Jalisco, involucrando a la ciudadanía en la propuesta y validación del plan.
 - o Incluye formulario y fases participativas para retroalimentación de proyectos urbanos.
- 2. Manual de solicitudes, incluyendo canal COPPLADEMUN**
 - o El municipio publica un “Manual de solicitud” para ejercer el derecho de petición en el marco de SISA 2.0, lo que incluye recursos y formatos empleados por el COPPLADEMUN para formular peticiones ciudadanas sobre planeación municipal.
- 3. Conformación técnica institucional**
 - o Aunque no hay detalles de actas específicas, la línea de participación ciudadana y planeación se mantiene en la administración vigente, mostrando experiencia en Teocaltiche para gestionar proyectos comunitarios mediante los canales COPPLADEMUN, aunque faltan documentos precisos o actas públicas como sí ocurre en otros municipios.

Observaciones y Recomendaciones

- Participación activa, pero datos limitados: Se ha establecido la consulta pública del PDU y un manual estructurado para recibir propuestas mediante el canal correspondiente, pero no se documentan públicamente las actas, solicitudes concretas ni los acuerdos generados.
- En municipios cercanos (como Lagos de Moreno) sí se publican actas COPPLADEMUN que respaldan los proyectos aprobados (e.g. actas de 2022 a 2024).
- Faltan evidencias de procesos formales en Teocaltiche como:
 - o Actas de sesiones COPPLADEMUN.
 - o Listados de obras priorizadas y aprobadas por el Consejo.
 - o Evidencia de la integración del PDU en las planificaciones a partir de la consulta pública.

Aunque se evidencia una intención institucional de continuar con los mecanismos COPPLADEMUN (consulta, manual de solicitudes y canal para ciudadanos), no hay información pública que muestre proyectos priorizados, actas oficiales o acuerdos emergidos de este consejo municipal en Teocaltiche. Esto representa una oportunidad clara para la transparencia:

- Publicar actas de sesiones COPPLADEMUN.
- Detallar solicitudes recibidas y su estado.
- Difundir obras y proyectos priorizados mediante este proceso.



EJE 4 EL GOBIERNO QUE TODOS QUEREMOS

5.5.2. OBRAS EN PROCESO

1. Rehabilitación de Carreteras y Conectividad Rural

- Forma parte del Plan de Atención Integral Altos Norte, con una inversión estatal superior a 1,000 M MXN, que incluye mejoras en carreteras (Teocaltiche Villa Hidalgo, Teocaltiche Encarnación). La SIOP inició estudios y planeación tras el anuncio en mayo 2025.
- Se están ejecutando trabajos preliminares de conservación y señalización de caminos rurales, con presencia continua de la Secretaría de Infraestructura.

2. Línea de Abastecimiento de Agua Potable

- En proceso por la Secretaría de Agua Potable, Alcantarillado y Saneamiento (SIAPA), en coordinación con el municipio. Incluye instalación de tuberías y modernización de red, anunciado en la mesa técnica de mayo 2025.
- Avanza la fase de planeación y diseño, a cargo de la Coordinación de Gestión del Territorio.

3. Remodelación del Hospital Comunitario

- La Secretaría de Salud Jalisco trabaja en la renovación de las áreas de urgencias y la habilitación de un Centro Comunitario de Salud Mental, como parte del plan integral.
- Se han realizado licitaciones preliminares con estimaciones de inicio de obra en la segunda mitad de 2025.

4. Infraestructura Educativa – Programa “Jalisco con Estrella”

- En proceso de rehabilitación de diversos centros escolares, con mejoras estructurales, aulas digitales y enseñanza del inglés, según las Coordinaciones de Desarrollo Social y Educación.
- Avanza la contratación de obras menores en tres planteles iniciales.

5. Espacios Públicos, Cultura y Deporte

- Iniciadas las “Colmenas Comunitarias”, que integran cultura y convivencia vecinal, con talleres de música, lectura y deporte.
- Remodelación de la unidad deportiva y parques públicos en fase de medición y consultoría técnica.

6. Seguridad Pública, Módulos Itinerantes e Iluminación

- Apoyo permanente de Guardia Nacional, Ejército y Policía Estatal, con 10 elementos municipales activos actualmente.
- Instalación de módulos itinerantes de Justicia e Identidad, y trabajos en alumbrado público y vigilancia comunitaria.

EJE 4 EL GOBIERNO QUE TODOS QUEREMOS

- Se apoyará la instalación de cámaras de video vigilancia y reestructura de la base operativa municipal.

Estado Actual y Gestión Interinstitucional

- Las obras están en fase de planeación, licitación o arranque inicial, con modalidades de obra pública mixta (estatal–municipal).
- Hay una coordinación activa entre 14 secretarías del Gobierno de Jalisco, con seguimiento técnico desde Casa de la Cultura y la jefatura de Gabinete
- El plazo y tiempos de ejecución responden a un cronograma diseñado durante la mesa de trabajo de mayo 2025.

Las obras en proceso cubren los principales rezagos identificados: movilidad, agua, salud, educación, cultura, seguridad y desarrollo comunitario. Estas acciones reflejan una implementación real de los proyectos priorizados en el Plan de Desarrollo Municipal 2024–2027, con un enfoque integral y articulado a nivel estatal.

EJE 4 EL GOBIERNO QUE TODOS QUEREMOS

5.5.3. OBRAS CONTRATADAS

1. Conservación y rehabilitación de carreteras estatales

- Contrato SIOP E ICAR OB LP 054 2020
- Tramos incluidos: Carretera 215 (El Llano–Teocaltiche), 207, 311 y 337 en municipios de los Altos Norte, incluyendo Teocaltiche
- Progreso: El mantenimiento vial está al 6%, tras completar la fase de rehabilitación al 100%
- Beneficiarios: Aproximadamente 266,895 personas en municipios colindantes

2. Pavimentación urbana (Calle Florencia)

- Programa: FAIS / Ramo 23
- Obra contratada: "Pavimentación con concreto hidráulico en calle Florencia", entre Loma Bonita y Montreal, y entre Montreal y Av. Pol. Hidalgo
- Documentación disponible: Bitácora, contratos, cotizaciones y evidencias técnicas en portal municipal.

3. Rehabilitación de camino rural (La Trinidad)

- Obra: Mezcla asfáltica en camino a la localidad de La Trinidad (km 0+510 a km 1+510)
- Este proyecto figura dentro del programa municipal de reconstrucción rural y está adjudicado con facturación y documentación técnica correspondiente

Estado general y seguimiento

- Los contratos están formalmente adjudicados y en fase ejecutiva.
- El portal de Transparencia de la SIOP permite seguimiento y descarga de licitaciones, contratos y reportes de avance
- Las intervenciones excluyen adjudicaciones directas recientes, que están sujetas a nuevas actualizaciones

Síntesis de Obras contratadas

Obra	Alcance y contratación	Estado
Conservación de Carretera 215 (SIOP)	Tramo El Llano–Teocaltiche y otros	Rehabilitación 100%, mantenimiento 6%
Pavimentación Calle Florencia (FAIS/R23)	Secciones urbanas específicas	Documentado y en ejecución
Rehabilitación Camino La Trinidad	Mezcla asfáltica en km especificado	Factura y evidencia técnica disponible

EJE 4 EL GOBIERNO QUE TODOS QUEREMOS

- Las primeras obras contratadas reflejan intervención en infraestructura prioritaria (vialidad urbana y rural).
- El avance indica un inicio sólido, especialmente en proyectos estatales de conservación vial.
- **Siguiente etapa:** revisar fechas de finalización, avances financieros y programar entregas físicas a la población.
- **Recomendación:** Continuar el monitoreo a través de los portales de Transparencia de SIOP y municipal para asegurar ejecución efectiva y rendición de cuentas claras.

EJE 4 EL GOBIERNO QUE TODOS QUEREMOS

5.5.4. SOLICITUDES COPPLADEMUN


1. **Consulta Pública para el Plan de Desarrollo Urbano del Centro de Población**
 - o Se generó, según el portal municipal, la apertura de la consulta pública del "Plan Municipal para el Desarrollo Urbano del Centro de Población" (PDU), conforme al Código Urbano de Jalisco, involucrando a la ciudadanía en la propuesta y validación del plan.
 - o Incluye formulario y fases participativas para retroalimentación de proyectos urbanos.
2. **Manual de solicitudes, incluyendo canal COPPLADEMUN**
 - o El municipio publica un "Manual de solicitud" para ejercer el derecho de petición en el marco de SISAI 2.0, lo que incluye recursos y formatos empleados por el COPPLADEMUN para formular peticiones ciudadanas sobre planeación municipal.
3. **Conformación técnica institucional**
 - o Aunque no hay detalles de actas específicas, la línea de participación ciudadana y planeación se mantiene en la administración vigente, mostrando experiencia en Teocaltiche para gestionar proyectos comunitarios mediante los canales COPPLADEMUN, aunque faltan documentos precisos o actas públicas como sí ocurre en otros municipios.

Observaciones y Recomendaciones

- Participación activa, pero datos limitados: Se ha establecido la consulta pública del PDU y un manual estructurado para recibir propuestas mediante el canal correspondiente, pero no se documentan públicamente las actas, solicitudes concretas ni los acuerdos generados.
- En municipios cercanos (como Lagos de Moreno) sí se publican actas COPPLADEMUN que respaldan los proyectos aprobados (e.g. actas de 2022 a 2024).
- Faltan evidencias de procesos formales en Teocaltiche como:
 - o Actas de sesiones COPPLADEMUN.
 - o Listados de obras priorizadas y aprobadas por el Consejo.
 - o Evidencia de la integración del PDU en las planificaciones a partir de la consulta pública.

Aunque se evidencia una intención institucional de continuar con los mecanismos COPPLADEMUN (consulta, manual de solicitudes y canal para ciudadanos), no hay información pública que muestre proyectos priorizados, actas oficiales o acuerdos emergidos de este consejo municipal en Teocaltiche. Esto representa una oportunidad clara para la transparencia:

- Publicar actas de sesiones COPPLADEMUN.
- Detallar solicitudes recibidas y su estado.
- Difundir obras y proyectos priorizados mediante este proceso.



W

Accesso

S

S

K

K

S

06

APARTADO ESTRATÉGICO

6.1. MISIÓN, VISIÓN, SLOGAN Y VALORES

MISIÓN

Ser una administración comprometida con mejorar las condiciones de vida de todas y todos los teocaltichenses, siempre cercanos a la gente, brindando un entorno próspero, con profesionalismo, actitud de servicio y responsabilidad. Un gobierno eficiente, con uso transparente y honrado de los recursos ofreciendo servicios públicos de calidad. Ser el gobierno que todos queremos.

VISION

Consolidar a Teocaltiche como un mejor lugar para vivir, impulsando el desarrollo social y económico, destacando por su prosperidad, su riqueza cultural, su vocación turística y el orgullo por sus tradiciones. Modernizar y fortalecer la infraestructura municipal para optimizar los servicios y espacios públicos, generando bienestar social y una mejor calidad de vida para todas y todos.

SLOGAN:

"LO QUE TODOS QUEREMOS"

"LO QUE TODOS QUEREMOS" representa el sueño y la esperanza de cada persona que vive en Teocaltiche. No es solo una frase, sino el compromiso que tenemos como Ayuntamiento para ser el gobierno que toda la gente ha esperado: cercano, transparente, eficiente y, sobre todo, sensible a las necesidades reales de nuestra comunidad. Este lema refleja la voluntad de escuchar y atender las problemáticas que aquejan a las familias, las calles, los barrios y las comunidades rurales. Seremos el Ayuntamiento modelo que ofrece soluciones concretas, que trabaja con profesionalismo y con corazón, para mejorar la calidad de vida de todas y todos.

"LO QUE TODOS QUEREMOS" es la promesa de un gobierno que une esfuerzos para construir un Teocaltiche próspero, seguro, moderno y justo, donde cada persona se sienta valorada y acompañada. Con este eslogan, reafirmamos que nuestro trabajo diario está inspirado en los sueños, las necesidades y las esperanzas de toda la ciudadanía. Porque este es el gobierno que tú quieres y el que juntos haremos realidad.

VALORES

Honestidad

Actuar con rectitud y transparencia en todas las funciones públicas.

Responsabilidad

Cumplir con los deberes y compromisos adquiridos con la ciudadanía y la ley.

Transparencia

Brindar acceso claro y oportuno a la información pública, fomentando la rendición de cuentas.

Participación ciudadana

Promover que los ciudadanos intervengan activamente en la toma de decisiones del municipio.

Eficiencia

Usar los recursos públicos de forma óptima, procurando los mejores resultados con el menor gasto.

Respeto

Valorar la dignidad, los derechos y las opiniones de todas las personas.

Acciones

EF

suborgate con

[Signature]

[Signature]

[Signature]

[Signature]

6.2. OBJETIVOS ESTRATÉGICOS DEL PLAN DE DESARROLLO MUNICIPAL

EJE 1: Orden y Armonía

(Seguridad, paz social y fortalecimiento institucional en seguridad pública)

1. Fortalecer el estado de derecho mediante una estrategia integral de prevención, proximidad y combate a la delincuencia.
2. Reestructurar y profesionalizar la corporación policial municipal.
3. Ampliar la infraestructura en seguridad pública (bases, cámaras, patrullas).
4. Fomentar una cultura de la legalidad, mediación y resolución pacífica de conflictos.
5. Impulsar redes ciudadanas de participación y vigilancia comunitaria.
6. Reducir la percepción de inseguridad en la cabecera y comunidades.

EJE 2: Progreso y Evolución

(Desarrollo social, salud, educación, cultura, deporte y economía)

1. Generar condiciones de bienestar social equitativas en la cabecera y comunidades rurales.
2. Impulsar programas de acceso a la salud, deporte, cultura y educación para toda la población.
3. Promover el desarrollo económico local mediante el fortalecimiento de micro y pequeñas empresas.
4. Fomentar el empleo y la capacitación laboral, especialmente para jóvenes y mujeres.
5. Incentivar la producción agropecuaria sustentable y con valor agregado.
6. Fortalecer la identidad cultural y las tradiciones como eje de cohesión y desarrollo.
7. Vincular la educación con la vocación económica del municipio.
8. Ampliar los programas de asistencia social, atención a grupos vulnerables y promoción del tejido comunitario.

EJE 3: Planeación y Mejoras

(Obra pública, infraestructura, servicios y entorno urbano)

1. Desarrollar obra pública con planeación estratégica, participativa y con enfoque territorial.
2. Mejorar la cobertura y calidad de los servicios públicos básicos en todas las localidades.
3. Ampliar la red de movilidad urbana y rural, con accesos dignos y seguros.
4. Embellecer espacios públicos y promover un entorno urbano ordenado, limpio y funcional.
5. Impulsar proyectos de gestión hídrica, saneamiento, residuos y eficiencia energética.
6. Integrar criterios ambientales y de accesibilidad universal en la ejecución de obras.
7. Fomentar infraestructura deportiva, cultural y de convivencia ciudadana.
8. Promover la conectividad digital en espacios públicos y centros comunitarios.

EJE 4: El Gobierno que Todos Queremos

(Gobernanza, transparencia, finanzas, atención ciudadana y administración pública)

1. Consolidar una administración pública eficiente, profesional y centrada en resultados.
2. Fortalecer la Hacienda Pública Municipal mediante una mejor recaudación y gestión de recursos.
3. Impulsar la transparencia, rendición de cuentas y combate a la corrupción.
4. Establecer mecanismos permanentes de participación ciudadana en la toma de decisiones.
5. Ampliar los canales de atención directa y digital al ciudadano.
6. Mejorar los sistemas de control interno y planeación institucional.
7. Fomentar la equidad de género y la inclusión en el ejercicio gubernamental.
8. Desarrollar capacidades administrativas y técnicas del personal del ayuntamiento.

6.3. ALINEACIÓN CON OTROS INSTRUMENTOS DE PLANEACIÓN.

1. Plan Nacional de Desarrollo 2025–2030 (PND)

El PND de México se estructura en cuatro ejes: **Gobernanza, Bienestar, Economía moral y Desarrollo sustentable**, con ejes transversales en igualdad de género, innovación pública e inclusión indígena.

El Plan Municipal de Teocaltiche refleja una clara convergencia:

- **Gobernanza y transparencia (Eje 4):** mecanismos de rendición de cuentas, gobierno digital y atención ciudadana.
- **Bienestar social (Eje 2):** acceso a salud, educación, deporte y cultura.
- **Economía moral y trabajo (Eje 2):** fomento al empleo formal, emprendedurismo y formalización del sector productivo.
- **Desarrollo sostenible (Eje 3):** infraestructura resiliente, gestión ambiental y conectividad.
- *Transversalmente, se abordan temas de género, inclusión y digitalización, en línea con el PND.*

Asimismo, el **Plan México**, incluido en el PND, promueve la industrialización, nearshoring y creación de empleo de valor, con enfoque en innovación y finanzas para PYMES. El Eje 2 y 4 del plan municipal se alinean al fomentar la capacitación, emprendimiento, previsión tecnológica y sector agroindustrial.

2. Plan Estatal de Gobernanza y Desarrollo 2024–2030 (Jalisco)

El plan estatal, producto de consulta a más de 675 mil jaliscienses, integra 50 objetivos y 198 proyectos enfocados en seguridad, salud, infraestructura y gobernanza participativa. La agenda estatal incorpora la **Agenda 2030 de Desarrollo Sustentable**, ligada a 16 ODS a través del sistema MIDE.

Alineación municipal con lo estatal:

- **Seguridad (Eje 1):** conformación de cuerpos policiales, prevención y mediación.
- **Bienestar social (Eje 2):** expansión de salud, educación comunitaria, deporte y cultura.
- **Infraestructura y servicios (Eje 3):** red vial, agua, drenaje, medio ambiente, reciclaje.
- **Gobernabilidad (Eje 4):** transparencia, participación ciudadana, mejora administrativa y gobierno digital.

Se complementa con proyectos regionales, que yacen en el marco Altos Norte (véase siguiente punto).

3. Agenda Regional Altos Norte (Jalisco)

La *Agenda Regional para Altos Norte* prioriza proyectos en infraestructura, desarrollo rural, cultura, conectividad y gobernanza local. El eje municipal complementa estos puntos mediante:

- **Movilidad e infraestructura rural (Eje 3).**
- **Desarrollo agropecuario y turismo cultural (Eje 2).**
- **Gobierno digital y capacitación institucional (Eje 4).**

Así, el municipio se inserta dentro de la estrategia regional para impulsar proyectos conjuntos y acceder a fondos estatales.

4. Estrategias Transversales y Sectoriales

- **Agenda 2030 y ODS:** el enfoque municipal en equidad, inclusión, medio ambiente y desarrollo económico se alinean con los objetivos globales y estatales .
- **Estrategia Digital Nacional:** el Plan Municipal abarca ventanilla única, gobierno digital, conectividad e inclusión TIC (Eje 3 y 4).
- **Soberanía energética y resiliencia infraestructural:** la gestión hídrica, energía sustentable e infraestructura resiliente del municipio coincide con metas nacionales de sostenibilidad del PND.

Matriz de Alineación

Nivel / Instrumento	Eje Municipal	Temáticas y metas comunes
PND 2025-2030	Ejes 1, 2, 3, 4	Gobernanza, bienestar social, empleo formal, sostenibilidad, género, innovación
Plan México	Ejes 2, 4	Empleo de calidad, industria, innovación, PYMES y tecnología
Plan Estatal Jalisco 2024-2030	Ejes 1-4	Seguridad, infraestructura, salud, educación, gobernanza, transparencia
Agenda Regional Altos Norte	Ejes 2, 3, 4	Desarrollo rural, movilidad, turismo, cultura, gobierno territorial
Agenda 2030 / ODS	Ejes 2, 3, 4	Reducción de pobreza, igualdad, agua limpia, trabajo decente, alianzas
Estrategia Digital Nacional	Ejes 3, 4	Gobierno digital, conectividad, educación y salud en línea
PND sobre energía e infraestructura	Eje 3	Infraestructura eléctrica, soberanía energética, resiliencia climática

PLAN DE DESARROLLO MUNICIPAL, TEOCALTICHE, JALISCO.

El Plan Municipal de Teocaltiche está sólidamente integrado con los mandatos nacionales, estatales, regionales e internacionales. Su vocación local se articula con las estrategias nacionales de desarrollo humano y productividad, es coherente con la visión de Jalisco 2030 y fortalece los proyectos prioritarios de la región Altos Norte. Además, incorpora iniciativas transversales como digitalización, género, sostenibilidad y energía limpia, demostrando un estrecho vínculo con las agendas globales de desarrollo sostenible.

Este nivel de alineación garantiza que las acciones del municipio puedan acceder a recursos federales, estatales y regionales, posicionándolo como un actor estratégico y cohesionado dentro del Sistema Nacional de Planeación.



Handwritten blue scribbles and lines on the left side of the image.

Handwritten blue scribbles and lines in the upper right corner of the image.

Handwritten blue scribbles and lines on the right side of the image.

Handwritten blue scribbles and lines on the right side of the image.

Handwritten blue scribbles and lines on the left side of the image.

Handwritten blue scribbles and lines on the bottom right side of the image.

07

SEGUIMIENTO Y EVALUACIÓN

El seguimiento y evaluación del Plan de Desarrollo Municipal de Teocaltiche 2024–2027 constituye una herramienta clave para verificar el grado de avance en el cumplimiento de los objetivos, evaluar la eficacia de las acciones implementadas, corregir desvíos y tomar decisiones oportunas y fundamentadas en evidencia. Este proceso se sustentará en una estrategia de monitoreo permanente, con indicadores específicos, metas claras, fuentes verificables y una periodicidad establecida para su actualización.

1. Objetivo del seguimiento

Supervisar de manera continua y sistemática la implementación del Plan de Desarrollo Municipal, asegurando que las políticas, programas y acciones estratégicas cumplan con sus objetivos, contribuyan a resolver los problemas identificados y se ajusten en caso necesario.

2. Principales instrumentos

- Sistema de seguimiento basado en indicadores.
- Informes trimestrales de avance por dependencia responsable.
- Reuniones semestrales del COPPLADEMUN para evaluación de resultados.
- Evaluaciones anuales de desempeño y cumplimiento de metas.
- Auditorías externas y de impacto (según disponibilidad y alcance).

3. Indicadores

Se han definido indicadores de resultado, impacto y proceso, asociados a cada eje estratégico. Estos indicadores permiten:

- Medir avances cuantitativos y cualitativos.
- Identificar áreas de mejora.
- Justificar asignación de recursos públicos.
- Rendir cuentas ante la ciudadanía.

4. Frecuencia de actualización

Los indicadores se actualizarán con base en la siguiente periodicidad:

- **Trimestral:** Indicadores operativos, ejecución de acciones y avances físicos-financieros.
- **Semestral:** Indicadores de resultado y cumplimiento de objetivos específicos.
- **Anual:** Evaluación de impacto y análisis de eficiencia global del Plan.

Selección

5. Fuentes de información

- Bases de datos institucionales del Ayuntamiento.
- INEGI, CONEVAL, SEMADET, ITEI, SIPINNA, SSJ, SEG y otras fuentes oficiales.
- Informes administrativos de cada dependencia municipal.
- Sistemas de transparencia y rendición de cuentas.
- Plataforma de indicadores estatales y regionales (IPLANJAL, Gobierno de Jalisco).

6. Metas y compromiso institucional

Cada línea estratégica del Plan cuenta con **metas específicas, medibles, alcanzables y temporalizadas (SMART)**. Estas metas serán responsabilidad directa de las áreas ejecutoras y serán supervisadas por la oficina de planeación municipal y el COPPLADEMUN.

Recomendaciones para implementar la estrategia:

- Crear un **Sistema Municipal de Indicadores de Gestión** accesible y público.
- Designar un **equipo técnico de seguimiento**, dentro del área de planeación.
- Integrar **reuniones semestrales de rendición de cuentas** con ciudadanía.
- Automatizar recolección de datos mediante herramientas digitales.
- Capacitar al personal en monitoreo y evaluación orientada a resultados.

7.1. INDICADORES Y METAS

TABLA DE SEGUIMIENTO EJE 1: ORDEN Y ARMONÍA

N°	Objetivo Estratégico	Indicador Específico	Meta 2024-2027	Fuente de Datos	Frecuencia	Dependencia Responsable
1	Reducir la incidencia delictiva en la cabecera y delegaciones	Tasa de delitos por cada 100,000 habitantes	Reducir en un 30% respecto a 2023	Fiscalía General / INEGI / CS	Trimestral	Dirección de Seguridad Pública
2	Mejorar la percepción de seguridad en la población	% de ciudadanos que se sienten seguros en su comunidad	Aumentar del 22% al 50%	ENCIG / Encuestas municipales	Anual	Planeación / Seguridad
3	Fortalecer la profesionalización policial	% de policías con Certificado Único Policial (CUP) vigente	Alcanzar el 100% del estado de fuerza	Plataforma Nacional de Seguridad Pública	Semestral	Dirección de Seguridad Pública
4	Ampliar la cobertura territorial de vigilancia	N° de rondines diarios en comunidades y delegaciones	Incrementar en 50% respecto a 2023	Informes operativos municipales	Trimestral	Seguridad Pública / Delegaciones
5	Reforzar la infraestructura para la prevención del delito	N° de cámaras de videovigilancia activas y operando	Instalar y operar al menos 80 cámaras funcionales	CS / Informes técnicos municipales	Semestral	Seguridad / Obra Pública
6	Prevenir violencia familiar y de género	N° de reportes atendidos por violencia familiar	Reducir en un 25% los casos registrados en 2023	SIPINNA / DIF / Seguridad Pública	Trimestral	Instituto de la Mujer / DIF Municipal
7	Fomentar la cultura de la paz y la legalidad	N° de programas y campañas de prevención implementados	Realizar al menos 25 campañas comunitarias	Informes de Planeación / Cultura	Trimestral	Cultura / Educación / Seguridad
8	Impulsar la coordinación institucional en seguridad	N° de sesiones del Consejo Municipal de Seguridad	Realizar al menos 6 sesiones por año	Actas del Consejo / Regiduría de Seguridad	Semestral	Secretaría General / Seguridad Pública
9	Crear redes comunitarias de prevención	N° de comités ciudadanos de seguridad conformados	Establecer 20 comités activos en zonas clave	Actas / Participación Ciudadana	Trimestral	Coordinación de Participación Social
10	Mejorar la atención a emergencias	Tiempo promedio de respuesta a emergencias 911	Reducir a menos de 7 minutos promedio	CS Jalisco / Base municipal	Trimestral	Seguridad Pública / Protección Civil

TABLA DE SEGUIMIENTO EJE 2: PROGRESO Y EVOLUCIÓN

Nº	Objetivo Estratégico	Indicador Específico	Meta 2024-2027	Fuente de Datos	Frecuencia	Dependencia Responsable
1	Ampliar el acceso a servicios de salud en delegaciones y comunidades	% de localidades con acceso a servicio médico mínimo una vez por semana	Aumentar del 40% al 75%	SSJ / Informes de brigadas municipales	Semestral	Dirección de Salud / Delegaciones
2	Disminuir el rezago educativo en jóvenes y adultos	% de población de 15+ años con secundaria terminada	Incrementar del 58% al 70%	INEGI / INEA / SEP	Anual	Educación / INEA
3	Fomentar actividades culturales permanentes	Nº de eventos culturales comunitarios realizados por año	Realizar al menos 60 actividades al año	Informes de Cultura	Trimestral	Dirección de Cultura
4	Incrementar la práctica deportiva y recreativa	% de población que participa en programas deportivos municipales	Incrementar al 35% del padrón poblacional	Consejo Municipal del Deporte	Anual	Deporte / Educación
5	Mejorar la cobertura y calidad del agua potable	% de viviendas con acceso regular y potable al agua	Elevar del 77% al 92%	SIMAPA / INEGI	Semestral	SIMAPA / Obras Públicas
6	Impulsar la generación de empleos formales	Nº de empleos nuevos registrados ante el IMSS en el municipio	Crear al menos 300 empleos formales en el trienio	IMSS / SEDECO / INEGI	Semestral	Desarrollo Económico
7	Apoyar a emprendedores y MIPYMES locales	Nº de apoyos, capacitaciones o financiamientos otorgados	Beneficiar al menos a 300 emprendedores	SEDECO / Bolsa de Trabajo / Incubadoras	Trimestral	Fomento Económico
8	Promover el turismo local y regional	Nº de visitantes turísticos registrados por año	Incrementar de 12,000 a 25,000 visitantes anuales	Informes de turismo / Secturjal	Anual	Dirección de Turismo
9	Fortalecer la seguridad alimentaria de grupos vulnerables	Nº de familias beneficiadas en programas alimentarios	Atender al menos 2,000 familias anualmente	DIF Municipal / SEDESOL	Trimestral	DIF / Desarrollo Social
10	Incrementar la participación ciudadana en el desarrollo	Nº de proyectos comunitarios participativos realizados	Ejecutar al menos 30 proyectos por medio de participación directa	Informes de COPPLADEMUN y Delegaciones	Semestral	Planeación / Participación Social

TABLA DE SEGUIMIENTO EJE 2: PROGRESO Y EVOLUCIÓN

N°	Objetivo Estratégico	Indicador Específico	Meta 2024-2027	Fuente de Datos	Frecuencia	Dependencia Responsable
1	Ampliar el acceso a servicios de salud en delegaciones y comunidades	% de localidades con acceso a servicio médico mínimo una vez por semana	Aumentar del 40% al 75%	SSJ / Informes de brigadas municipales	Semestral	Dirección de Salud / Delegaciones
2	Disminuir el rezago educativo en jóvenes y adultos	% de población de 15+ años con secundaria terminada	Incrementar del 58% al 70%	INEGI / INEA / SEP	Anual	Educación / INEA
3	Fomentar actividades culturales permanentes	N° de eventos culturales comunitarios realizados por año	Realizar al menos 60 actividades al año	Informes de Cultura	Trimestral	Dirección de Cultura
4	Incrementar la práctica deportiva y recreativa	% de población que participa en programas deportivos municipales	Incrementar al 35% del padrón poblacional	Consejo Municipal del Deporte	Anual	Deporte / Educación
5	Mejorar la cobertura y calidad del agua potable	% de viviendas con acceso regular y potable al agua	Elevar del 77% al 92%	SIMAPA / INEGI	Semestral	SIMAPA / Obras Públicas
6	Impulsar la generación de empleos formales	N° de empleos nuevos registrados ante el IMSS en el municipio	Crear al menos 300 empleos formales en el trienio	IMSS / SEDECO / INEGI	Semestral	Desarrollo Económico
7	Apoyar a emprendedores y MIPYMES locales	N° de apoyos, capacitaciones o financiamientos otorgados	Beneficiar al menos a 300 emprendedores	SEDECO / Bolsa de Trabajo / Incubadoras	Trimestral	Fomento Económico
8	Promover el turismo local y regional	N° de visitantes turísticos registrados por año	Incrementar de 12,000 a 25,000 visitantes anuales	Informes de turismo / Secturjal	Anual	Dirección de Turismo
9	Fortalecer la seguridad alimentaria de grupos vulnerables	N° de familias beneficiadas en programas alimentarios	Atender al menos 2,000 familias anualmente	DIF Municipal / SEDESOL	Trimestral	DIF / Desarrollo Social
10	Incrementar la participación ciudadana en el desarrollo	N° de proyectos comunitarios participativos realizados	Ejecutar al menos 30 proyectos por medio de participación directa	Informes de COPPLADEMUN y Delegaciones	Semestral	Planeación / Participación Social

TABLA DE SEGUIMIENTO EJE 3: PLANEACIÓN Y MEJORAS

N°	Objetivo Estratégico	Indicador Específico	Meta 2024-2027	Fuente de Datos	Frecuencia	Dependencia Responsable
1	Ampliar la cobertura de agua potable y drenaje sanitario	% de viviendas con servicio regular de agua y drenaje	Aumentar del 77% al 92%	INEGI / SIMAPA / Obras Públicas	Semestral	SIMAPA / Obras Públicas
2	Mejorar la red vial urbana y rural	Kilómetros de calles y caminos rehabilitados o pavimentados	Rehabilitar al menos 70 km de vías	Obras Públicas / Catastro	Trimestral	Dirección de Obras Públicas
3	Rehabilitar espacios públicos para el esparcimiento comunitario	N° de plazas, parques o espacios públicos rehabilitados o nuevos	Al menos 25 espacios intervenidos	Informes de Planeación / Obras	Trimestral	Obras Públicas / Desarrollo Urbano
4	Aumentar la cobertura y eficiencia del alumbrado público	% de luminarias funcionales en zonas urbanas y rurales	Aumentar cobertura al 95% y reducir fallas reportadas en 50%	Servicios Municipales / Informes CFE	Trimestral	Servicios Públicos
5	Fortalecer el sistema de recolección y manejo de residuos	% de rutas de recolección urbana y rural eficientadas	Cubrir el 100% del territorio con recolección continua	Servicios Públicos / Medio Ambiente	Trimestral	Aseo Público / Ecología
6	Gestionar infraestructura educativa, deportiva y cultural	N° de nuevas o rehabilitadas unidades educativas, deportivas o culturales	Al menos 20 unidades intervenidas	SEP / CODE / Cultura	Semestral	Educación / Obras Públicas
7	Implementar acciones de mejora en movilidad y transporte	N° de acciones de mejora en señalética, accesibilidad y seguridad vial	Ejecutar 15 proyectos de movilidad urbana y rural	Desarrollo Urbano / Tránsito Municipal	Semestral	Obras / Vialidad / Tránsito
8	Mejorar la infraestructura hídrica para prevenir inundaciones	N° de acciones de desazolve, bordos o canales pluviales ejecutadas	Al menos 10 proyectos preventivos implementados	Protección Civil / Obras Públicas	Trimestral	Protección Civil / Ecología
9	Garantizar el mantenimiento preventivo de infraestructura municipal	% de edificios públicos con mantenimiento anual	Atender al menos el 85% de los inmuebles municipales	Catastro / Dirección de Mantenimiento	Anual	Oficialía Mayor / Obras Públicas
10	Promover infraestructura sustentable con criterios ecológicos	N° de obras públicas con criterios de sostenibilidad implementados	Al menos 15 proyectos con criterios ecológicos	Informes técnicos / Medio Ambiente	Anual	Ecología / Obras Públicas

TABLA DE SEGUIMIENTO EJE 4: EL GOBIERNO QUE TODOS QUEREMOS

Nº	Objetivo Estratégico	Indicador Específico	Meta 2024-2027	Fuente de Datos	Frecuencia	Dependencia Responsable
1	Mejorar la transparencia y rendición de cuentas	% de cumplimiento de obligaciones de transparencia (SIPOT)	Alcanzar y sostener el 100% de cumplimiento	ITEI / Plataforma Nacional de Transparencia	Trimestral	Unidad de Transparencia
2	Fortalecer la hacienda pública municipal	Incremento en ingresos propios respecto al total de ingresos	Aumentar del 14% al 25%	Cuenta Pública / Tesorería Municipal	Semestral	Tesorería
3	Reducir el subejercicio presupuestal anual	% del presupuesto ejercido respecto al aprobado	Ejercer al menos el 95% del presupuesto anual	Cuenta Pública Municipal / Auditoría	Anual	Tesorería / Dirección de Planeación
4	Impulsar la modernización administrativa	Nº de trámites y servicios digitalizados	Digitalizar al menos 30 servicios municipales	Informes internos / Innovación Gubernamental	Semestral	Oficialía Mayor / Sistemas
5	Fortalecer los mecanismos de participación ciudadana	Nº de mecanismos implementados (foros, comités, consultas)	Consolidar al menos 20 espacios participativos activos	Registros de COPPLADEMUN / Participación Ciudadana	Trimestral	Coordinación de Participación Ciudadana
6	Garantizar el cumplimiento normativo y control interno	Nº de auditorías o revisiones internas aplicadas	Realizar al menos 12 auditorías por año	Órgano Interno de Control	Trimestral	Contraloría Municipal
7	Mejorar la atención ciudadana	Tiempo promedio de respuesta a solicitudes ciudadanas	Reducir a menos de 72 horas promedio	Sistema de Atención Ciudadana / Quejas y Sugerencias	Trimestral	Presidencia / Oficialía de Partes
8	Profesionalizar al personal del gobierno municipal	% del personal capacitado en funciones administrativas	Capacitar al menos al 80% del personal	Recursos Humanos / Capacitación	Anual	Oficialía Mayor / Capacitación Municipal
9	Promover la cultura institucional y el servicio público	Nº de campañas o acciones de ética pública y vocación de servicio	Implementar al menos 10 campañas o acciones institucionales	Informes de Comunicación Social / Contraloría	Semestral	Contraloría / Comunicación Social
10	Implementar un sistema de evaluación de desempeño institucional	% de áreas con indicadores de desempeño definidos y medidos	Lograr que el 100% de las direcciones cuenten con KPI definidos	Informes de Planeación / Control Interno	Semestral	Planeación / Presidencia

7.2. CARTERAS DE PROYECTOS

Crear programas y carteras de proyectos basados en los objetivos estratégicos y las metas establecidas en las tablas de seguimiento es un paso clave para llevar a la práctica el Plan de Desarrollo Municipal de Teocaltiche, Jalisco. A continuación, presentamos una propuesta inicial de 30 programas municipales, organizados por los cuatro ejes estratégicos, con sus respectivas carteras de proyectos sugeridas.

EJE 1: ORDEN Y ARMONÍA

Seguridad, paz social, prevención y fortalecimiento institucional de seguridad

Programas y Proyectos

1. Programa de Seguridad Ciudadana y Proximidad Social.
 - o Patrullas Comunitarias por Zona.
 - o Rehabilitación de Casetas de Policía.
 - o Brigadas de seguridad escolar.
2. Programa de Prevención del Delito y Cultura de Paz.
 - o Talleres escolares de cultura cívica y legal.
 - o Jornadas de desarme voluntario.
 - o Formación de comités ciudadanos de vigilancia.
3. Programa de Modernización Policial.
 - o Capacitación en Derechos Humanos y primeros respondientes.
 - o Dotación de equipo táctico y vehículos.
 - o Plataforma digital de denuncias ciudadanas.
4. Programa de Recuperación de Espacios Públicos Inseguros.
 - o Iluminación de zonas conflictivas.
 - o Intervención integral de parques abandonados.
 - o Murales y arte urbano para la prevención social.
5. Programa de Fortalecimiento a la Coordinación Interinstitucional.
 - o Red de enlaces con Fiscalía, Guardia Nacional y Seguridad Estatal.
 - o Centro municipal de monitoreo C2 básico.

EJE 2: PROGRESO Y EVOLUCIÓN

Desarrollo social, salud, educación, cultura, deporte, economía y empleo.

Programas y Proyectos

6. Programa Municipal de Salud Integral.
 - o Brigadas médicas móviles rurales.

- o Aulas digitales móviles.
- o Alianzas con INEA y SEP.
- o Programa "Regreso a Clases" para adultos mayores.

8. Programa de Cultura Viva Comunitaria.
- o Talleres itinerantes de danza, música y teatro.
 - o Escuela municipal de artes.
 - o Festival anual de tradiciones.

9. Programa Municipal de Deporte para Todos.
- o Ligas deportivas barriales.
 - o Rehabilitación de canchas y centros deportivos.
 - o Promotores deportivos comunitarios.

10. Programa Teocaltiche Productivo.
- o Incubadora de negocios locales.
 - o Ferias del empleo y emprendimiento.
 - o Capacitación para autoempleo.

11. Programa de Apoyo a MIPYMES y Emprendedores.
- o Fondo municipal de microcréditos.
 - o Registro y acompañamiento a negocios familiares.
 - o Capacitación digital para comerciantes.

12. Programa de Promoción Turística y Cultural.
- o Rutas del turismo religioso y rural.
 - o Señalética turística y geolocalización.
 - o Portal web y app de atracciones de Teocaltiche.

EJE 3: PLANEACIÓN Y MEJORAS

Obras públicas, servicios, infraestructura, medio ambiente

Programas y Proyectos

13. Programa Integral de Agua y Saneamiento.
- o Ampliación de redes de agua potable y drenaje.
 - o Gestión de plantas tratadoras.
 - o Campaña de uso eficiente del agua.

14. Programa de Infraestructura Vial y Conectividad.
- o Pavimentación de caminos rurales.
 - o Rehabilitación de calles por colonia.
 - o Señalética y accesibilidad universal.

- 15. Programa de Alumbrado Público Eficiente.
 - o Sustitución por luminarias LED.
 - o Mantenimiento preventivo mensual.
 - o Iluminación inteligente en zonas escolares.
- 16. Programa de Espacios Públicos Dignos.
 - o Diseño participativo de plazas y parques.
 - o Reforestación urbana y jardineras.
 - o Bici-estacionamientos y áreas recreativas.
- 17. Programa de Gestión de Residuos Sólidos.
 - o Contenedores diferenciados por zona.
 - o Educación ambiental comunitaria.
 - o Planta recicladora básica y compostaje.
- 18. Programa de Equipamiento Institucional.
 - o Mantenimiento de edificios públicos.
 - o Modernización de bibliotecas y centros comunitarios.
 - o Mobiliario urbano y señalética.

EJE 4: EL GOBIERNO QUE TODOS QUEREMOS

**Gobernanza, transparencia, eficiencia y administración pública moderna
Programas y Proyectos.**

- 19. Programa de Transparencia Activa.
 - o Micrositio ciudadano con reportes trimestrales.
 - o Presupuesto abierto en tiempo real.
 - o Charlas ciudadanas de rendición de cuentas.
- 20. Programa de Participación Ciudadana.
 - o Presupuesto participativo por delegación.
 - o Mesas ciudadanas por tema.
 - o Observatorios ciudadanos.
- 21. Programa de Gobierno Digital y Trámites Electrónicos.
 - o Plataforma de trámites en línea.
 - o Digitalización del archivo municipal.
 - o App móvil para servicios ciudadanos.
- 22. Programa de Mejora Regulatoria y Simplificación.
 - o Revisión del marco normativo municipal.
 - o Diagnóstico y reingeniería de trámites.
 - o Certificación de procesos ISO.
- 23. Programa de Profesionalización del Servicio Público.
 - o Escuela municipal de capacitación.
 - o Manuales de organización por dependencia.
 - o Evaluación de desempeño trimestral.
- 24. Programa de Control Interno y Auditoría Ciudadana.
 - o Auditorías internas sistemáticas.
 - o Indicadores de cumplimiento institucional.
 - o Contraloría ciudadana por delegación.
- 25. Programa de Atención y Cultura Institucional.
 - o Sistema 24/7 de quejas y sugerencias.
 - o Encuesta semestral de satisfacción ciudadana.
 - o Manual del servidor público municipal.

Programas Transversales (Inter-Eje)

- 26. Agenda 2030 Local.
 - o Alineación de proyectos a ODS.
 - o Medición anual de cumplimiento de indicadores globales.

- 27. Programa de Gestión de Recursos y Vinculación Intergubernamental.
 - o Gestión de proyectos ante Federación y Estado.
 - o Unidad de formulación y seguimiento técnico de expedientes.
- 28. Programa de Planeación Estratégica y Evaluación.
 - o Observatorio del Plan de Desarrollo.
 - o Tablero de control institucional.
- 29. Programa de Comunicación Institucional y Gobierno Abierto.
 - o Estrategia multicanal informativa.
 - o Consulta ciudadana permanente vía redes sociales y web.
- 30. Fondo Municipal de Inversión Social.
 - o Bolsa concursable por zona o colonia.
 - o Ejecución participativa con comités ciudadanos.

[Handwritten signature]

[Handwritten signature]

[Handwritten signature]

Silvestre...

[Handwritten signature]

[Handwritten signature]

[Handwritten signature]

[Handwritten signature]

[Handwritten signature]

7.3. PROGRAMAS DE GOBIERNO

7.3.1. EJE 1 ORDEN Y ARMONÍA

Programa	Objetivo Específico	Indicadores SMART	Metas por Año (2024-2027)	Responsable Propuesto	Presupuesto Estimado Anual	Alineación con el Plan
Encuentro Vecinal	Promover la conciliación comunitaria mediante visitas a delegaciones y mediación vecinal.	Nº de delegaciones visitadas y casos conciliados	2024: 8 visitas 2025-27: 10 por año	Participación Ciudadana /Delegaciones	\$250,000	Eje 1- Objetivo 2 y 6
Policía de Proximidad	Fortalecer el modelo de seguridad comunitaria mediante patrullajes por cuadrantes y presencia cercana.	Nº de patrullajes semanales y colonias cubiertas por cuadrante	2024: 3 cuadrantes 2025-27: 5 cuadrantes activos	Seguridad Pública / Participación Ciudadana	\$1,200,000	Eje 1- Objetivos 1 y 3
Calle Segura	Mejorar la iluminación, vigilancia y señalización en zonas de riesgo.	Nº de calles intervenidas con luminarias y cámaras	2024: 10 calles 2025-27: 15 por año	Obras Públicas / Seguridad Pública	\$800,000	Eje 1- Objetivo 1 y 4
Centro de Monitoreo C2	Habilitar un sistema municipal de videovigilancia y monitoreo de emergencias.	C2 operativo y Nº de cámaras conectadas	2024: Instalación 2025-27: 40 cámaras conectadas	Seguridad Pública / Protección Civil	\$2,500,000	Eje 1- Objetivos 1 y 5
Botón de Emergencia Escolar	Instalar botones de pánico en escuelas con enlace directo a la policía municipal.	Nº de escuelas con botón funcional y capacitadas	2024: 5 escuelas 2025-27: 10 por año	Seguridad Pública / Educación	\$600,000	Eje 1- Objetivos 1, 2 y 4
Escuela Segura	Brindar vigilancia preventiva y capacitación en planteles educativos.	Nº de escuelas atendidas y talleres impartidos	2024: 15 escuelas 2025-27: 25 por año	Seguridad Pública / Educación / Protección Civil	\$500,000	Eje 1- Objetivos 2 y 4
Ruta Segura Escolar	Establecer rutas seguras para acceso y salida escolar con señalética y vigilancia.	Nº de rutas escolares implementadas	2024: 3 rutas 2025-27: 5 por año	Tránsito Municipal / Educación / Padres de Familia	\$300,000	Eje 1- Objetivos 2 y 4
Prevención con Cultura	Promover valores, resolución de conflictos y cultura de paz mediante talleres comunitarios.	Nº de talleres, foros y beneficiarios registrados	2024: 5 talleres 2025-27: 8 por año	Cultura / DIF / Participación Ciudadana	\$250,000	Eje 1- Objetivos 2 y 6
Teocaltiche sin Violencia	Atender y prevenir casos de violencia familiar y de género con protocolos y canalización.	Nº de atenciones y protocolos activados	2024: 80 atenciones 2025-27: 100 por año	DIF / Instituto de la Mujer / Seguridad Pública	\$350,000	Eje 1- Objetivos 2, 4 y 6

7.5.2. EJE 2: PROGRESO Y EVOLUCIÓN

Programa	Objetivo Específico	Indicadores SMART	Metas por Año (2024-2027)	Responsable Propuesto	Presupuesto Estimado Anual	Alineación con el Plan
Arte en Acción	Impulsar formación artística para todas las edades mediante talleres y alianzas.	Nº de talleres y participantes anuales	2024: 6 talleres 2025-27: 10 por año	Cultura/Educación	\$350,000	Eje 2 - Objetivo 3
Torneo Interescolar	Organizar evento deportivo masivo con participación de todas las escuelas del municipio.	Nº de escuelas participantes y eventos realizados	2024: 20 escuelas 2025-27: 25 por año	Educación /Deporte / Participación Ciudadana	\$800,000	Eje 2 - Objetivo 4
Pedaleando Juntos	Realizar rodadas ciclistas seguras y familiares mensualmente	Nº de rodadas realizadas y asistentes registrados	2024-2027: 12 por año	Deportes/Turismo/ Protección Civil	\$200,000	Eje 2 - Objetivo 4
Corriendo Juntos	Organizar carreras atléticas comunitarias periódicas para fomentar salud y convivencia.	Nº de carreras realizadas y participantes inscritos	2024-2027: 6 por año	Deporte/ Salud/ Cultura	\$180,000	Eje 2 - Objetivo 4
Un Teocaltiche Saludable	Fortalecer la atención médica municipal con brigadas y equipamiento básico.	Nº de brigadas y personas atendidas	2025-27: 15 brigadas / 3,000 personas por año	Salud Municipal / DIF / SSJ	\$600,000	Eje 2 - Objetivos 1 y 5
Consultorio Móvil	Llevar atención médica básica a delegaciones rurales con servicios itinerantes.	Nº de localidades atendidas y personas beneficiadas	2025-27: 18 por año	Salud Protección / Civil	\$400,000	Eje 2 - Objetivos 1 y 5
Jornadas del Bienestar	Ofrecer atención integral (legal, médica, alimentaria, psicológica) en eventos comunitarios.	Nº de jornadas realizadas y servicios brindados	2025-27: 6 por año	DIF / Participación Ciudadana	\$350,000	Eje 2 - Objetivos 1, 2 y 5
Teocaltiche Aprende	Implementar becas y herramientas escolares para estudiantes vulnerables.	Nº de becas entregadas por ciclo escolar	2025: 400 2026-27: 500 por año	Educación / Desarrollo Social	\$500,000	Eje 2 - Objetivos 2 y 5
Futuro Laboral	Capacitar a ciudadanos en áreas de alta demanda laboral, con cursos certificados y aplicados.	Nº de capacitaciones realizadas y personas certificadas.	2025: 4 / 80 2026: 5 / 100 2027: 5 / 120	Desarrollo Social / Educación	\$350,000	Eje 2 - Objetivos 2 y 6

[Handwritten signature]

sef angela v...

[Handwritten signature]

[Handwritten signature]

[Handwritten signature]

[Handwritten signature]

PLAN DE DESARROLLO MUNICIPAL, TEOCALTICHE, JALISCO.

Escuelas para Todos	Atender necesidades urgentes de escuelas: techos, baños, pintura y mobiliario.	Nº de escuelas rehabilitadas por año	2025: 8 2026-27: 10 por año	Obras Públicas / Educación / COMUDE	\$1,000,000	Eje 2 - Objetivos 2 y 6
Verano Cultural	Ofrecer alternativas culturales y recreativas para niños y jóvenes durante vacaciones.	Nº de talleres, cursos y beneficiarios	300 niños 2025-27: 400 por año	Cultura / Educación / Deportes	\$200,000	Eje 2 - Objetivos 2, 3 y 4
Despierta Teocaltiche	Reavivar el orgullo local mediante campañas que fortalezcan la identidad y la participación cívica.	Nº de campañas de identidad y actividades públicas realizadas	2025-27: 6 anuales	Comunicación Social / Cultura / Educación	\$250,000	Eje 2 - Objetivos 3 y 10
Casa del Artesano	Crear un espacio permanente de exhibición y venta para artesanos locales.	Nº de eventos y ventas realizadas por mes	2024: Instalación del espacio 2025-27: 12 eventos/año	Cultura/ Desarrollo Económico	\$400,000	Eje 2 - Objetivos 3 y 6
Festival Cultural Regional	Fortalecer la cultura mediante un evento anual de alto impacto con artistas y talentos locales.	Nº de festivales realizados y asistentes registrados	1 por año con mínimo 5,000 asistentes	Cultura / Turismo / Juventud	\$400,000	Eje 2 - Objetivos 3 y 8
Ruta de las Tradiciones	Promover el turismo rural y cultural a través de recorridos organizados en delegaciones con historia.	Nº de rutas activadas y visitantes por año	Activar 5 rutas y alcanzar 2,000 visitantes anuales	Turismo / Delegaciones / Cultura	\$350,000	Eje 2 - Objetivos 3 y 8
Festival del Día de Muertos	Posicionar el festival como referente regional con desfiles, concursos y participación escolar.	Nº de actividades realizadas y asistencia al evento	2024-2027: 1 festival/año con más de 2,000 asistentes	Cultura/ Turismo/ Educación	\$300,000	Eje 2 - Objetivos 3 y 8
Martes de Carnaval en Mechoacanejo	Incrementar la derrama económica y participación en el tradicional carnaval de la delegación.	Nº de asistentes y negocios participantes	2024: 1 carnaval 2025-27: 1 evento/año con 500+ asistentes	Turismo/ Delegaciones	\$150,000	Eje 2 - Objetivos 3 y 8
Altares del Viernes de Dolores	Apoyar la tradición con concursos, eventos culturales y apoyo a comerciantes locales.	Nº de altares inscritos y visitantes registrados	2024: 20 altares 2025-27: 25 por año	Cultura/ Turismo/ San Pedro	\$180,000	Eje 2 - Objetivos 3 y 8

[Handwritten signature]

[Handwritten signature]

[Handwritten signature]

[Handwritten signature]

[Handwritten signature]

[Handwritten signature]

[Handwritten signature]

[Handwritten signature]

[Handwritten signature]

PLAN DE DESARROLLO MUNICIPAL, TEOCALTICHE, JALISCO.

Vive el Centro Histórico	Incentivar la convivencia familiar y la economía local mediante actividades semanales en el centro histórico.	Nº de eventos culturales, musicales o familiares realizados semanalmente.	2025: 45 2026: 50 2027: 52	Cultura / Desarrollo Económico / Turismo	\$500,000	Eje 2 – Objetivos 3, 8 y 10
Las Verbenas	Promover la gastronomía y tradiciones con verbenas temáticas que estimulen el consumo local.	Nº de verbenas realizadas y participantes por edición.	2024–2027: 6 por año	Turismo / Cultura / Desarrollo Económico	\$250,000	Eje 2 – Objetivos 3, 8 y 10
Deporte para Todos	Garantizar el acceso a la práctica deportiva con torneos, escuelas y espacios rehabilitados.	Nº de eventos deportivos y personas activas	2025–27: 15 eventos / 700 personas por año	Deporte / Educación / Obras Públicas	\$500,000	Eje 2 – Objetivos 4 y 6
Deportes para Todos	Dar mantenimiento y ampliación a espacios deportivos, apoyar ligas locales y fomentar el deporte.	Nº de unidades rehabilitadas y eventos deportivos organizados	2024: 5 espacios 2025–27: 6 por año	Deporte / Obras Públicas	\$1,200,000	Eje 2 – Objetivos 4 y 6
Instalaciones Deportivas Dignas	Mantener y mejorar la infraestructura deportiva con servicios básicos, graderías y espacios infantiles.	Nº de mejoras ejecutadas y canchas atendidas	2024: 5 canchas 2025–27: 7 por año	Obras Públicas / Deporte	\$1,000,000	Eje 2 – Objetivos 4 y 6
Eventos Deportivos de Alto Rendimiento	Atraer y organizar torneos regionales y estatales de alto nivel deportivo.	Nº de eventos realizados y disciplinas cubiertas	2024: 2 eventos 2025–27: 3 por año	CODE/ CONADE/ Deporte Municipal	\$700,000	Eje 2 – Objetivos 4 y 6
Deportista Protegido	Incorporar seguros de gastos médicos para todos los atletas registrados en ligas municipales.	Nº de atletas asegurados y cobertura anual	2024: 300 atletas 2025–27: 400 por año	Deportes/ Finanzas/ Contrataciones	\$500,000	Eje 2 – Objetivos 4 y 6
Teocal Vende	Impulsar el comercio local a través de exposiciones mensuales con apoyo logístico y de difusión.	Nº de expos comerciales realizadas con más de 30 expositores.	2025–27: 10 cada año	Fomento Económico / Comunicación Social	\$200,000	Eje 2 – Objetivos 6 y 7
Emplea Teocal	Reducir el desempleo mediante ferias mensuales de empleo con empresas locales y regionales.	Nº de ferias realizadas con mínimo 10 empresas participantes.	2025–27: 10 cada año	Fomento Económico / SEDECO / Instituto de la Juventud	\$280,000	Eje 2 – Objetivos 6 y 7

[Handwritten signature]

[Handwritten signature]

[Handwritten signature]

salvaguardar

[Handwritten signature]

[Handwritten signature]

[Handwritten signature]

[Handwritten signature]

PLAN DE DESARROLLO MUNICIPAL, TEOCALTICHE, JALISCO.

Corredor Industrial	Atraer empresas al municipio mediante facilidades para establecerse y generar empleo formal.	Nº de empresas instaladas y empleos generados.	2025: 1 2026: 1 2027: 1 Meta total: 500 empleos formales	Desarrollo Económico / Promoción de Inversión	\$1,000,000 (para gestión y acondicionamiento básico)	Eje 2 - Objetivos 6 y 7
300 PYMES	Apoyar a emprendedores con capacitación, asesoría y herramientas para consolidar proyectos.	Nº de emprendedores capacitados y proyectos en operación.	2025: 75 2026: 75 2027: 75	Fomento Económico / Mujeres Emprendedoras / Jóvenes	\$400,000	Eje 2 - Objetivos 6 y 7

[Handwritten signature]

[Handwritten signature]

[Handwritten signature]

[Handwritten signature]

[Handwritten signature]

[Handwritten signature]

[Handwritten signature]

[Handwritten signature]

[Handwritten signature]

7.3.3. EJE 3: PLANEACIÓN Y MEJORAS

Programa	Objetivo Específico	Indicadores SMART	Metas por Año (2024-2027)	Responsable Propuesto	Presupuest o Estimado Anual	Alineació n con el Plan
Mi Banqueta Digna	Rehabilitar banquetas peatonales con accesibilidad y estética urbana.	Metros lineales de banquetas rehabilitadas	2025: 1,200 m 2026-27: 1,500 m/año	Obras Públicas / Desarrollo Urbano	\$800,000	Eje 3 - Objetivos 1 y 4
Teocaltiche se Mueve	Promover una movilidad segura, accesible y ordenada para peatones, ciclistas y vehículos.	Nº de cruces seguros, ciclovías, señalética y rampas instaladas	2025-27: 30 acciones/año	Desarrollo Urbano / Vialidad	\$1,000,000	Eje 3 - Objetivos 1 y 4
Bacheo Permanente	Implementar un programa municipal continuo de bacheo y reparación de calles.	Metros cuadrados bacheados y calles intervenidas por año	2025-27: 12,000 m² por año	Obras Públicas / Servicios Generales	\$2,000,000	Eje 3 - Objetivos 1, 2 y 4
Conecta Teocaltiche	Mejorar la conectividad rural con caminos y vialidades transitables.	Nº de caminos rurales rehabilitados y km intervenidos	2025-27: 15 km por año	Obras Públicas / Delegaciones	\$4,000,000	Eje 3 - Objetivos 1, 2 y 4
Teocaltiche Iluminado	Mejorar la red de alumbrado público en colonias, barrios y delegaciones.	Nº de luminarias nuevas o rehabilitadas instaladas	2025-27: 400 por año	Servicios Públicos / Obras Públicas	\$1,000,000	Eje 3 - Objetivos 1, 4 y 5
Condominios y Fraccionamientos Atendidos	Regularizar servicios públicos y atención a zonas en crecimiento urbano.	Nº de fraccionamientos con servicios mejorados y regularizados	2025-27: 4 zonas por año	Desarrollo Urbano / Servicios Públicos	\$700,000	Eje 3 - Objetivos 2 y 5
Delegaciones Dignas	Mejorar los servicios e instalaciones municipales en delegaciones y rancherías.	Nº de centros administrativos o espacios públicos rehabilitados	2025-27: 4 por año	Obras Públicas / Delegaciones / Presidencia	\$3,500,000	Eje 3 - Objetivos 2, 4 y 10
Obras con Rumbo	Ejecutar obras prioritarias para mejorar servicios públicos con enfoque en bienestar.	Nº de obras ejecutadas y porcentaje de avance físico-financiero	2025-27: 12 por año	Obras Públicas / Planeación	\$25,000,000	Eje 3 - Objetivos 2, 4 y 6
Teocaltiche Verde	Reforestar espacios urbanos y rurales para mejorar el entorno ambiental.	Nº de árboles plantados y porcentaje de sobrevivencia	2025-27: 1,000 por año	Medio Ambiente / Ecología / Parques y Jardines	\$600,000	Eje 3 - Objetivos 3 y 5
Barrios con Identidad	Embellecer barrios tradicionales con pintura, murales, nomenclatura y luminarias.	Nº de barrios rehabilitados con criterios culturales y urbanos	2025-27: 4 por año	Obras Públicas / Cultura / Servicios Municipales	\$900,000	Eje 3 - Objetivos 3, 4 y 10

[Handwritten signature]

[Handwritten signature]

subdirector

[Handwritten signature]

[Handwritten signature]

[Handwritten signature]

[Handwritten signature]

[Handwritten signature]

PLAN DE DESARROLLO MUNICIPAL, TEOCALTICHE, JALISCO.

Mi Parquecito	Dotar a colonias de espacios públicos con juegos infantiles, bancas y árboles.	Nº de nuevos parques o espacios infantiles entregados	2025-27: 5 por año	Parques y Jardines / Obras Públicas	\$900,000	Eje 3 - Objetivos 3, 4 y 10
Mi Plaza con Vida	Revitalizar plazas públicas con actividades recreativas, infraestructura y mobiliario.	Nº de plazas rehabilitadas y eventos comunitarios por plaza	2025-27: 5 por año	Cultura / Obras Públicas / Participación Ciudadana	\$900,000	Eje 3 - Objetivos 3, 4 y 10
Mi Espacio Digno	Rehabilitar espacios públicos y edificios municipales para dar atención con calidad y dignidad.	Nº de espacios públicos y edificios rehabilitados	2025-27: 6 por año	Oficialía Mayor / Obras Públicas	\$1,200,000	Eje 3 - Objetivos 4 y 10
Infraestructura Deportiva	Mejorar y mantener unidades deportivas y canchas en comunidades.	Nº de espacios deportivos rehabilitados o construidos	2025-27: 6 por año	Deporte / Obras Públicas	\$2,200,000	Eje 3 - Objetivos 4 y 6
Basura Cero	Modernizar el servicio de recolección y promover separación de residuos.	% de cobertura de recolección y campañas educativas realizadas	2025-27: 95% y 2 campañas anuales	Servicios Públicos / Ecología	\$1,000,000	Eje 3 - Objetivos 5 y 10
Teocaltiche Limpio	Promover un entorno limpio, ordenado y saludable a través de mantenimiento permanente.	Nº de jornadas, reportes atendidos y áreas limpias intervenidas	2025-27: 60 por año	Aseo Público / Ecología / Participación Ciudadana	\$600,000	Eje 3 - Objetivos 5 y 10
Municipio Sustentable	Iniciar políticas ambientales de reciclaje, ahorro energético y cultura ecológica.	Nº de acciones sustentables implementadas por año	2025-27: 5 por año	Medio Ambiente / Oficialía Mayor / Planeación	\$500,000	Eje 3 - Objetivos 5 y 10
Escuadrón Teocaltiche Limpio	Crear brigadas comunitarias de limpieza permanente en zonas urbanas y rurales.	Nº de brigadas activas y reportes mensuales de limpieza	2025-27: 6 brigadas activas por año	Servicios Municipales / Participación Ciudadana	\$500,000	Eje 3 - Objetivos 5, 10
Infraestructura para la Educación	Rehabilitar y construir espacios escolares dignos y funcionales.	Nº de escuelas rehabilitadas con mejoras estructurales	2025: 8 2026-27: 10 por año	Obras Públicas / Educación	\$2,500,000	Eje 3 - Objetivos 6 y 7
Mercado Vivo	Modernizar el mercado municipal y activar su economía con promoción, limpieza y orden.	Nº de locales rehabilitados y campañas de activación	2025-27: 2 campañas/año	Fomento Económico / Obras Públicas / Servicios Públicos	\$2,000,000	Eje 3 - Objetivos 6, 7 y 10

Handwritten signature

Handwritten signature

separado orden

Handwritten signature

Handwritten signature

Handwritten signature

Handwritten signature

7.3.4. EJE 4: EL GOBIERNO QUE TODOS QUEREMOS

Programa	Objetivo Especifico	Indicadores SMART	Metas por Año (2024-2027)	Responsable Propuesto	Presupuesto Estimado Anual	Alineación con el Plan
Teocaltiche Abierto	Facilitar el acceso a la información pública y fomentar la transparencia proactiva.	% de cumplimiento de obligaciones de transparencia	2025-27: 100%	Unidad de Transparencia / ITEI	\$60,000	Eje 4 - Objetivo 1 y 6
Excelencia Administrativa	Evaluar el desempeño de las áreas del gobierno municipal mediante indicadores (KPI).	% de direcciones con KPI definidos y evaluados	2025: 60% 2026-27: 100%	Planeación / Contraloría	\$220,000	Eje 4 - Objetivo 10
Unidos por el Cambio	Contar con personal especializado para ayudar a la ciudadanía en sus gestiones de programas sociales.	Nº de personas asesoradas y beneficiadas	Incremento de 25% anual vs. año anterior	Desarrollo Social / Atención Ciudadana	\$400,000	Eje 4 - Objetivo 2
Hagamos bien las cuentas	Presentar informes semestrales claros y públicos de resultados y uso de recursos.	Nº de informes públicos generados y difundidos	2025-27: 2 por año	Tesorería / Planeación	\$60,000	Eje 4 - Objetivo 2 y 6
Teocaltiche en Línea	Crear una plataforma web integrada para trámites, pagos, reportes y consultas ciudadanas.	Plataforma funcional y número de servicios disponibles	2025-27: +10 servicios en línea	Comunicación / Sistemas / Tesorería	\$250,000	Eje 4 - Objetivo 4
Trámite Ágil	Simplificar los trámites y servicios municipales mediante digitalización y eficiencia administrativa.	Nº de trámites simplificados y tiempo promedio de atención	2024: 10 trámites 2025: 15 2026-27: 20 por año	Oficialía Mayor / Atención Ciudadana / Planeación	\$300,000	Eje 4 - Objetivo 4
Gobierno Digital	Digitalizar trámites y servicios municipales para eficiencia y accesibilidad ciudadana.	Nº de trámites digitalizados en línea	2025: 15 2026-27: 20 por año	Sistemas / Planeación / Oficialía Mayor	\$300,000	Eje 4 - Objetivo 4 y 10
Mi Oficina Funcional	Mejorar las condiciones físicas, logísticas y tecnológicas del personal municipal.	Nº de oficinas rehabilitadas o equipadas	2025-27: 5 por año	Oficialía Mayor / Obras Públicas	\$800,000	Eje 4 - Objetivo 4 y 10
Simplifica Teocaltiche	Reducir tiempos y pasos de los trámites municipales para facilitar la vida ciudadana.	Nº de trámites simplificados y promedio de tiempo reducido	2025-27: 10 por año	Oficialía Mayor / Planeación / Desarrollo Urbano	\$200,000	Eje 4 - Objetivo 4 y 10

Handwritten notes and signatures on the left margin:
 - Top: A large blue scribble.
 - Middle: A vertical oval containing the word "Transparencia".
 - Below: A signature.
 - Further down: The phrase "separar de vln" written vertically.

Handwritten notes and signatures on the right margin:
 - Top: A circular scribble with a diagonal line.
 - Middle: A large, complex scribble.
 - Below: A signature.
 - Further down: Another signature.
 - Bottom: A signature.

PLAN DE DESARROLLO MUNICIPAL, TEOCALTICHE, JALISCO.

Miércoles de Resultados	Publicar semanalmente avances, actividades y decisiones de gobierno.	Nº de boletines semanales emitidos	2025-27: 40 boletines/año	Comunicación Social	\$25,000	Eje 4 - Objetivo 5
Teocaltiche Opina	Realizar encuestas y consultas digitales sobre decisiones públicas relevantes.	Nº de encuestas aplicadas y participación registrada	2025-27: 5 por año	Planeación / Comunicación	\$60,000	Eje 4 - Objetivo 5
No Más Rollo	Gestionar la instalación de módulos itinerantes de servicios estatales y federales.	Nº de trámites realizados localmente y módulos recibidos	2024: 6 módulos 2025-27: 8 por año	Presidencia / Relaciones Gubernamentales	\$200,000	Eje 4 - Objetivo 6
Contraloría Ciudadana	Involucrar a ciudadanos en el seguimiento y supervisión de obras y servicios públicos.	Nº de contralorías comunitarias instaladas	2025: 5 2026-27: 6 por año	Contraloría / Participación Ciudadana	\$100,000	Eje 4 - Objetivo 6 y 10
Atención 24/7	Establecer un canal de atención digital y telefónica disponible en todo momento.	Sistema activo, Nº de reportes recibidos y atendidos	2025-27: 2,000 reportes/año	Comunicación / Atención Ciudadana	\$150,000	Eje 4 - Objetivo 7 y 10
Vestir con Orgullo	Dotar de uniformes dignos y funcionales a todo el personal del ayuntamiento.	% de personal uniformado por año	2025: 75% 2026-27: 100%	Oficialía Mayor / Recursos Humanos	\$400,000	Eje 4 - Objetivo 8
Capacitación Permanente	Profesionalizar al personal del ayuntamiento mediante formación continua en sus áreas.	Nº de servidores capacitados por año	2025: 100 2026-27: 120	Oficialía Mayor / Recursos Humanos	\$200,000	Eje 4 - Objetivo 8 y 10
Servidor Público Modelo	Fomentar una cultura del servicio eficiente, ético y cercano a la ciudadanía.	Nº de reconocimientos, campañas y actividades institucionales	2025-27: 6 anuales	Contraloría / Comunicación Social	\$80,000	Eje 4 - Objetivo 9
Manual de Buen Gobierno	Estandarizar los procesos administrativos con reglas claras para el desempeño público.	Manual aprobado y distribuido en dependencias	2025-27: 100% implementado	Planeación / Contraloría / Oficialía Mayor	\$150,000	Eje 4 - Objetivo 9 y 10
Cabildo Transparente	Transparentar las decisiones del cabildo a través de transmisiones públicas y publicación de actas.	% de sesiones transmitidas y actas publicadas en línea	2025-27: 100%	Secretaría General / Comunicación Social	\$50,000	Eje 4 - Objetivos 1 y 5

PLAN DE DESARROLLO MUNICIPAL, TEOCALTICHE, JALISCO

Formación de Líderes Comunitarios	Capacitar a ciudadanos para participar como enlaces en su comunidad con el gobierno.	Nº de líderes capacitados e involucrados	2025-27: 50 por año	Participación / Ciudadana / Desarrollo Social	\$200,000	Eje 4 - Objetivos 5 y 10
Tú Decides (Presupuesto Participativo)	Impulsar procesos participativos en la definición de obras por comunidad.	Nº de consultas y proyectos definidos por la comunidad	2025-27: 10/año	Planeación / Participación Ciudadana	\$500,000	Eje 4 - Objetivos 5 y 6
La Hora de Margarita	Rendir cuentas directamente a la ciudadanía mediante transmisiones mensuales de la presidenta.	Nº de emisiones transmitidas con reporte de actividades	2025-27: 10 por año	Presidencia / Comunicación Social	\$10,000	Eje 4 - Objetivos 5 y 9
Día Ciudadano	Establecer una jornada mensual de atención directa a la ciudadanía por parte de las autoridades.	Nº de jornadas realizadas y solicitudes atendidas	2025-27: 10 por año	Presidencia / Atención Ciudadana	\$30,000	Eje 4 - Objetivos 7 y 10

Quetzal

SP

Salgado

[Handwritten signature]


[Handwritten signature]

[Handwritten signature]

[Handwritten signature]

[Handwritten signature]





Handwritten signature
Decececece

Handwritten signature

Handwritten signature


Handwritten signature

Handwritten signature

Salgado

TEOCALTICHE, JALISCO
AGOSTO 2025
ADMINISTRACIÓN 2024-2027

Handwritten signature



Notifíquese a las áreas que correspondan.

PUNTO NÚMERO CINCO. - CLAUSURA DE LA SESIÓN.

No habiendo más asuntos que tratar se da por concluida la presente Sesión de Ayuntamiento, siendo las 14 catorce horas, con 45 cuarenta y cinco minutos del día en que se actúa, en la Sala de Sesiones ubicada en las instalaciones del Auditorio Municipal y habiendo agotado todos los puntos del Orden del Día a tratar, yo Lic. Silvia Margarita Villalobos Delgado, Presidenta Municipal, declaro formalmente clausurada la **Trigésima Primera** Sesión en calidad de **Extraordinaria** del H. Ayuntamiento Constitucional 2024-2027 de Teocaltiche, Jalisco. Dando por válidos y legítimos todos los acuerdos que de ella emanaron. **CÚMPLASE.**



LIC. SILVIA MARGARITA VILLALOBOS DELGADO.
PRESIDENTA MUNICIPAL.



MTRA. MARÍA MORA GARCÍA.
SINDICA



L.C.P. JOSÉ ANTONIO CAJERO MORÁN.
REGIDOR.




LIC. LIZETH MEDINA HERNÁNDEZ.
REGIDORA.




DR. OSCAR VITAL HERNÁNDEZ.
REGIDOR.



LIC. NOÉ LOZANO HUERTA.
REGIDOR.



**MTRA. MARÍA MAGDALENA
ESCOBEDO PONCE.
REGIDORA.**


**LIC. DANIEL LÓPEZ LÓPEZ.
REGIDOR.**


**LIC. ANA TERESA SÁNCHEZ MUÑOZ.
REGIDORA.**


**LIC. EN EDUCACIÓN ERIKA ALEJANDRA
YAÑEZ VIDAURRI
REGIDORA.**


**ENF. GRAL. JUAN ANTONIO GARCÍA LÓPEZ.
REGIDOR.**


Secretario General del H. Ayuntamiento, Mtro. Jesús Fernando Gutiérrez Álvarez, quien en
uso de mis facultades Certifico y Doy Fe. -----




**MTRO. JESÚS FERNANDO GUTIÉRREZ ÁLVAREZ.
SECRETARIO GENERAL DEL H. AYUNTAMIENTO
DE TEOCALTICHE, JALISCO.**

Hoja de firmas perteneciente al Acta de Sesión Extraordinaria del H. Ayuntamiento de Teocaltiche, Jalisco, número 31 de la Administración Pública Municipal 2024-2027, celebrada en fecha 12 (doce) de enero del año 2026 (dos mil veintiséis).